



## **PROGRAM ROZVOJE OBCE**



**Josefův Důl**  
**2020 – 2027**

**02/2020**



## SCHVALOVACÍ DOLOŽKA

*Program rozvoje obce schválilo v souladu s § 84, odst. 2, písm. a), zákona č. 128/2000 Sb., v platném znění zastupitelstvo obce Josefův Důl.*

Datum schválení: 17. 2. 2020

Číslo usnesení: 15/2020

Text usnesení: ***Zastupitelstvo obce schvaluje Program rozvoje obce Josefův Důl na období 2020-2027.***



## ÚVOD

**Program rozvoje obce** (dále jen „PRO“) je dlouhodobý programový dokument vytyčující záměry obce na období 8 let. Jde tedy o dokument, který se neomezuje pouze na jedno volební období zastupitelstva obce. Jedná se o komplexní programový dokument, který formuluje strategii rozvoje celého území obce, včetně komunity a jejího fungování. Vzniká na základě styku s veřejností, soukromou sférou, občany, podnikateli, majiteli pozemků, odborníky, správou obce a státu.

PRO usiluje o dosažení rovnováhy mezi tím, co občané chtějí a tím, co je dosažitelné. Rovnováhy mezi dalším rozvojem a ochranou stávajících přírodních a kulturních hodnot.

PRO je důležitým nástrojem k upevnění pozice v regionu a posílení její konkurenceschopnosti. Je podkladem pro rozvojové aktivity a územní plánování v obci, ale i v regionu. Přispívá k tomu, aby obec efektivně využívala finanční prostředky jak z vlastního rozpočtu, tak i z vypsaných dotačních titulů. Dokument umožní představitelům obce koncepční plánování rozvoje obce.

### **PRO umožní obci:**

- ❖ naplňovat dlouhodobé cíle a strategickou vizi obce
- ❖ rozhodovat v zastupitelstvu v širším koncepčním rámci
- ❖ koordinovat aktivity a zájmy různých subjektů působících v obci
- ❖ prosazovat a chránit veřejný zájem
- ❖ stanovit priority obce, místních obyvatel, podnikatelských subjektů a následně investičního programu
- ❖ posílit soudržnost mezi lidmi navzájem
- ❖ posílit odpovědnost místních obyvatel za další rozvoj obce tak, aby přicházeli s konkrétními návrhy a řešením daného problému

Program rozvoje obce musí vycházet ze sociálně ekonomické analýzy současného stavu, zhodnotit silné a slabé stránky obce, její rozvojové příležitosti a identifikovat existující rizika.

Program rozvoje obce je zpracován dle metodiky garantované Ministerstvem pro místní rozvoj ČR. Kompletní metodiky, včetně dalších nástrojů tvorby programů rozvoje obcí jsou k dispozici na [www.obcepro.cz](http://www.obcepro.cz).

Dokumentem, bezprostředně navazujícím na tento program, by měl být operativní roční plán akcí, určených k realizaci na základě aktuálních možností obce.

Po zpracování a schválení PRO zastupitelstvem obce bude celý dokument nahrán do elektronického systému MMR na [www.obcepro.cz](http://www.obcepro.cz).



## OBSAH

ÚVOD.....	3
<b>ANALYTICKÁ ČÁST.....</b>	<b>5</b>
Geografická poloha a území.....	5
Obyvatelstvo.....	7
Hospodářství.....	13
Technická a dopravní infrastruktura.....	18
Vybavenost.....	22
Správa obce.....	27
<b>VÝSLEDKY DOTAZNÍKOVÝCH ŠETŘENÍ.....</b>	<b>29</b>
<b>CELKOVÁ SWOT ANALÝZA.....</b>	<b>35</b>
<b>NÁVRHOVÁ ČÁST.....</b>	<b>37</b>
Strategická vize do roku 2040.....	37
Programové cíle.....	38
Opatření a aktivity.....	39
<b>PODPORA REALIZACE PROGRAMU.....</b>	<b>42</b>



## ANALYTICKÁ ČÁST

### GEOGRAFICKÁ POLOHA A ÚZEMÍ

Obec Josefův Důl se nachází ve východní části Libereckého kraje - okrese Jablonec nad Nisou - správním obvodu ORP Jablonec nad Nisou.

Z hlediska funkčního významu vykazuje obec obytnou funkci.

Tabulka: Základní údaje k 31. 12. 2017

Území	Počet obyvatel	Rozloha (ha)	Počet částí obce	Nadmořská výška (m n. m.)
<b>Josefův Důl</b>	878	2201,05	4	625

Zdroj: ČSÚ, vlastní zpracování

Názvy částí obce: Josefův Důl, Karlov, Dolní Maxov, Antonínov

Na katastrální území obce navazují sousední obce – Bedřichov, Hejnice, Albrechtice v Jizerských horách, Jiřetín pod Bukovou, Lučany nad Nisou, Janov nad Nisou.

Tabulka: Vzdálenost obslužných středisek – dostupnost po silničních tazích

Území	Vzdálenost v km	Vzdálenost v min.	SO ORP	Kraj	Počet obyv. k 31.12.2017
<b>Smržovka</b>	7,8	13	Tanvald	Liberecký	3704
<b>Tanvald</b>	10,1	16	Tanvald	Liberecký	6293
<b>Jablonec nad Nisou</b>	11,9	18	Jablonec nad Nisou	Liberecký	45771
<b>Liberec</b>	17,8	28	Liberec	Liberecký	103853
<b>Turnov</b>	36,1	38	Turnov	Liberecký	14330

Zdroj: ČSÚ, mapy.cz, vlastní zpracování

Polohu obce vzhledem k časoprostorové vzdálenosti obslužných středisek vyššího řádu lze hodnotit pozitivně.

Tabulka: Hustota zalidnění ve srovnání s SO ORP Tanvald

Území	Počet obyvatel	Rozloha v km <sup>2</sup>	Hustota zalidnění (počet obyvatel na 1 km <sup>2</sup> )
<b>Josefův Důl</b>	878	22,0	40
<b>SO ORP Jablonec nad Nisou</b>	55891	142,31	392

Zdroj: ČSÚ, vlastní zpracování

Území obce se rozkládá na ploše 22 km<sup>2</sup> s počtem 878 obyvatel k 31. 12. 2017. Hustota zalidnění 39,91 obyvatel na 1km<sup>2</sup> je na úrovni přibližně 1 desetiny hodnoty ORP Jablonec nad Nisou a projevuje se zde vliv rozptýlené horské zástavby a značné rozlohy neobydleného území. Obec je tak v současnosti profilována jako ryze venkovská.



Tabulka: Struktura půdy k 31. 12. 2017

Struktura půdy	Rozloha v ha - absolutní hodnoty		relativní hodnoty v %	
	SO ORP Jablonec n. N.	Josefův Důl	SO ORP Jablonec n. N.	Josefův Důl
<b>Celková výměra</b>	14231	2201,05	100	100
<b>Zemědělská půda celkem</b>	<b>4123</b>	<b>237,25</b>	<b>29</b>	<b>10,8</b>
Orná půda	692	0,26	4,9	0,0
Chmelnice	-	-	-	-
Vinice	-	-	-	-
Zahrady	458	16,7	3,2	0,8
Ovocné sady	1	-	0,0	-
Trvalé travní porosty	2971	220,29	20,9	10,0
<b>Nezemědělská půda celkem</b>	<b>10108</b>	<b>1963,80</b>	<b>71</b>	<b>89,2</b>
Lesní půda	7800	1691,77	54,8	76,9
Vodní plochy	311	169,08	2,2	7,7
Zastavěné plochy a nádvoří	418	30,06	2,9	1,4
Ostatní plochy	1579	72,89	11,1	3,3

Zdroj: ČSÚ, vlastní zpracování

Struktura půdy na území obce je složena z 10,8% zemědělské půdy a 89,2 % nezemědělské, přičemž v rámci nezemědělské se jedná primárně o lesní půdu s podílem 76,9% výměry z celkového půdního fondu. Strukturu půdy ovlivňuje horská oblast Jizerských hor. Na katastrálním území obce se nachází vodní nádrž Josefův Důl a vodní tok řeky Kamenice, která protéká podstatnou částí zastavěného území.

Členité horské území s podstatným výškovým profilem a vodní tok řeky Kamenice mají přímý vliv rozvojové možnosti obce resp. náročnost rozvojových aktivit.

Silné stránky

Slabé stránky

<ul style="list-style-type: none"> <li>dostupnost obslužných středisek vyššího řádu</li> <li>atraktivní horská krajina</li> </ul>	<ul style="list-style-type: none"> <li>ekonomická náročnost rozvojových aktivit vzhledem k hornatému profilu a vodnímu toku Kamenice</li> </ul>
<ul style="list-style-type: none"> <li>posílení kvality obytné funkce obce z hlediska atraktivity pro současné a nové obyvatelstvo</li> </ul>	

Příležitosti

Ohrožení





## OBYVATELSTVO

V kapitole obyvatelstvo jsou sledovány základní demografické charakteristiky - vývoj celkového počtu obyvatelstva, přirozený přírůstek a úbytek, přírůstek stěhováním, věková a vzdělanostní struktura obyvatelstva.

Tabulka: Vývoj počtu obyvatel celkem a dle pohlaví v absolutních hodnotách

Rok	2008	2009	2010	2011	2012	2013	2014	2015	2016	2017
<b>Celkem</b>	981	962	944	914	907	901	887	888	877	878
<b>Muži</b>	524	511	508	488	486	483	478	473	463	463
<b>Ženy</b>	457	451	436	426	421	418	409	415	414	415

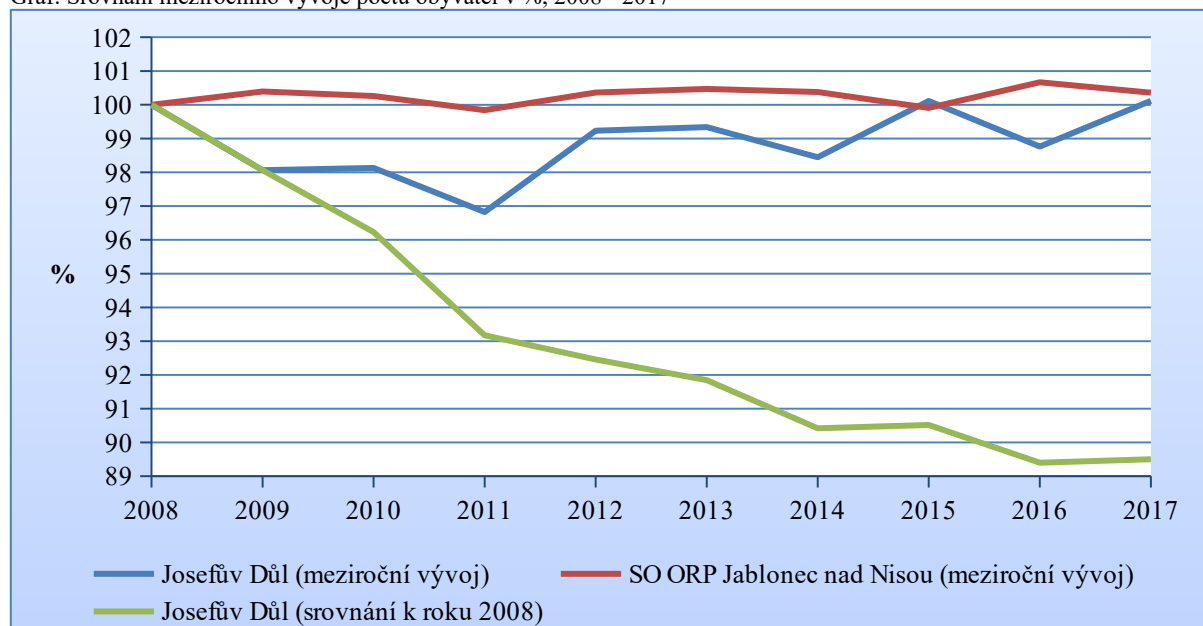
Zdroj: ČSÚ, vlastní zpracování

Vývoj celkového počtu obyvatel má ve sledovaném období (2008 – 2017) klesající vývojovou charakteristiku. V průběhu poslední dekády počet obyvatel klesl o 103 obyvatel (10,5 %).

Následující graf zachycuje obec ve srovnání s SO ORP Jablonec nad Nisou v meziročním relativním vývoji počtu obyvatel. Z grafu je patrné, že meziroční vývoj počtu obyvatel je negativní ve srovnání s širším územím SO ORP Jablonec nad Nisou.

Zaznamenaný výkyv v roce 2011 (pokles) je primárně způsobem úpravou dat z výsledků SLDB 2011.

Graf: Srovnání meziročního vývoje počtu obyvatel v %, 2008 - 2017



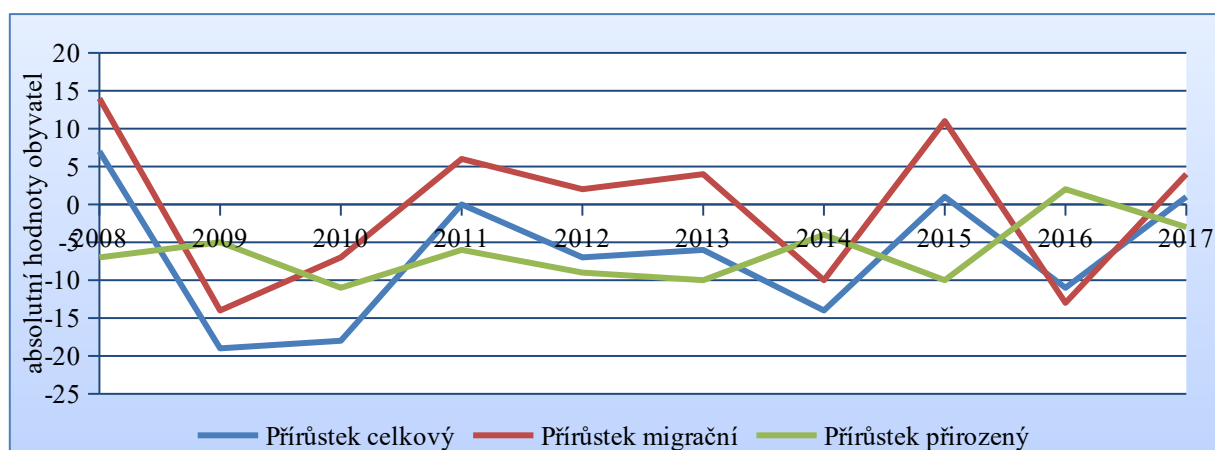
Zdroj: ČSÚ, vlastní zpracování

V grafu je zachycen vývoj celkového počtu obyvatel, který je počítán k výchozímu roku 2008. Výchozí rok je znázorněn hodnotou 100% a v absolutním vyjádření odpovídá hodnotě 981 obyvatel.

Celkový vývoj obyvatelstva ovlivňují dvě základní složky tohoto ukazatele. První se týká mechanického pohybu obyvatel (vystěhovalí, přistěhovalí) a druhá přirozené změny obyvatel (narození, zemřelí).

Graf: Vývoj a struktura celkového přírůstku obyvatel v absolutních hodnotách, 2008 - 2017





Zdroj: ČSÚ, vlastní zpracování

Dominantní složkou, která má vliv na vývoj celkového počtu obyvatel je přirozený přírůstek/úbytek. Přirozený přírůstek obyvatel je dlouhodobě pod nulovou linií a ve sledované dekádě je roční průměrná ztráta 6 obyvatel. Migrační přírůstek/úbytek vykazuje za sledované období pozitivní výsledek, který se pohybuje v průměru kolem nulové hranice. Nicméně dlouhodobě záporný migrační přírůstek ovlivňuje negativně celkový přírůstek obyvatel, který je pak v průměrné hodnotě s roční ztrátou 7 obyvatel.

Tabulka: Přehled údajů za přirozený a mechanický pohyb obyvatel mezi roky 2008 – 2017 v absolutních hodnotách

Rok	Narození	Zemřelí	Přistě-hovalí	Vystě-hovalí	Přírůstek přirozený	Přírůstek migrační	Přírůstek celkový	Stav 31.12.
2008	8	15	33	19	-7	14	7	981
2009	7	12	25	39	-5	-14	-19	962
2010	6	17	20	27	-11	-7	-18	944
2011	6	12	26	20	-6	6	0	914
2012	5	14	31	29	-9	2	-7	907
2013	4	14	37	33	-10	4	-6	901
2014	8	12	27	37	-4	-10	-14	887
2015	2	12	38	27	-10	11	1	888
2016	12	10	27	40	2	-13	-11	877
2017	10	13	36	32	-3	4	1	878

Zdroj: ČSÚ, vlastní zpracování

Přirozený přírůstek je výsledkem procesu rození a vymírání obyvatel. Z vývoje narozených je zřejmé ustálení hodnot kolem průměrné hodnoty 7 - obyvatel/rok. Počet narozených dětí v letech 2016 a 2017 vykazuje nadprůměrné hodnoty a pozitivně ovlivní věkovou strukturu obyvatelstva. Obecně lze pak očekávat vývoj v souvislostech s trendy v oblasti reprodukčního chování obyvatel ČR. Hodnoty narozených dětí budou zaznamenávat mírný pokles s následnou hodnotovou stabilizací. To stejné již neplatí pro hodnoty zemřelých, u kterých lze očekávat negativní výkyvy zapříčiněné silnými demografickými vlnami poválečných ročníků, které budou mít přímý vliv na záporné hodnoty přirozeného přírůstu.



### Věková struktura obyvatelstva

Věková struktura je sledována na základních věkových skupinách, které jsou svým rozložením ekonomické povahy. Jedná se o složku tzv. předproduktivní 0 až 14 let, produktivní 15 až 64 let a poproduktivní 65 let a více. Pro sledování vývoje jsou použity milníky SLDB 2001, 2011 a aktuálně rok 2017.

Tabulka: Územní srovnání vývoje dle produktivních věkových skupin a pohlaví v letech 2001, 2011, 2017

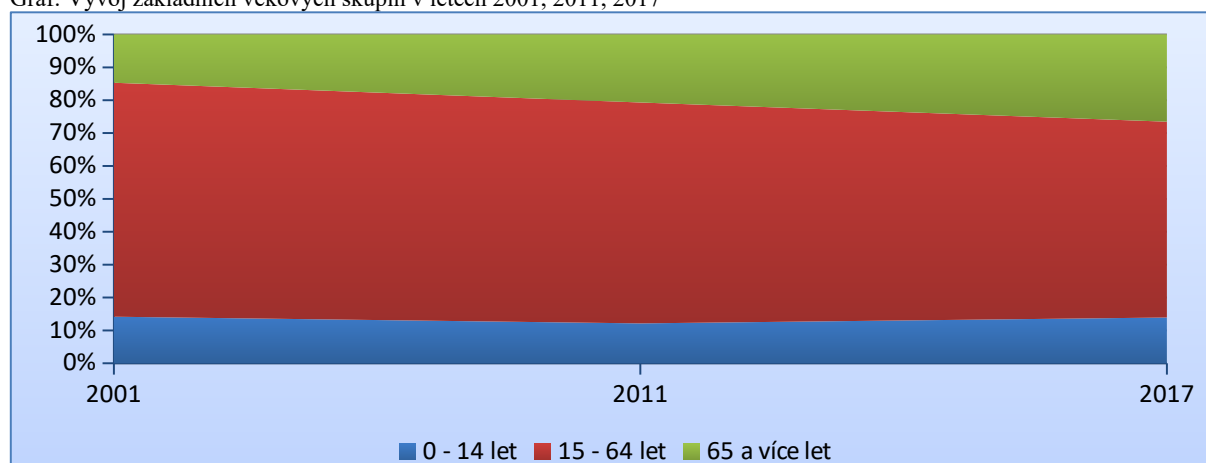
Rok	2001			2011			2017		
	0 - 14	15 - 64	65 +	0 - 14	15 - 64	65 +	0 - 14	15 - 64	65 +
<b>Josefův Důl</b>	138	693	143	111	614	189	122	523	233
<b>Muži</b>	65	373	56	63	344	81	67	283	113
<b>Ženy</b>	73	320	87	48	270	108	55	240	120
<b>Územní srovnání</b>	<b>0 - 14</b>	<b>15 - 64</b>	<b>65 +</b>	<b>0 - 14</b>	<b>15 - 64</b>	<b>65 +</b>	<b>0 - 14</b>	<b>15 - 64</b>	<b>65 +</b>
<b>Josefův Důl (%)</b>	14,2	71,1	14,7	12,1	67,2	20,7	13,9	59,6	26,5
<b>SO ORP Jablonec nad Nisou (%)</b>	16,0	71,3	12,7	15,1	69,1	15,7	16,6	63,8	19,6

Zdroj: ČSÚ, vlastní zpracování

Ze srovnání území je patrné, že obec vykazuje negativní vývoj ve věkovém složení obyvatel, který není trendově srovnatelný s územím SO ORP Jablonec nad Nisou. Vývoj předproduktivní složky (0-14) v absolutním vyjádření klesl z hodnot roku 2001 – 138 dětí na 122 dětí v roce 2017 (pokles o 11%). Pokles skupiny do 14 let doprovází nárůst poproduktivního obyvatelstva tj. nad 65 let, který zaznamenal oproti roku 2001 nárůst ze 143 obyvatel na 233 (nárůst o 63%). Vývoj počtu produktivního obyvatelstva reprezentuje klesající trend, kdy přesun obyvatel skupiny 0-14 let nestačí dorovnávat přesuny silných poválečných ročníků do skupiny 65+.

Vývoj poměrové složení obyvatelstva v ekonomických věkových skupinách zobrazuje následující graf, ze kterého lze vyčíst přesuny obyvatel mezi skupinami, a to primárně ve prospěch postproduktivního obyvatelstva.

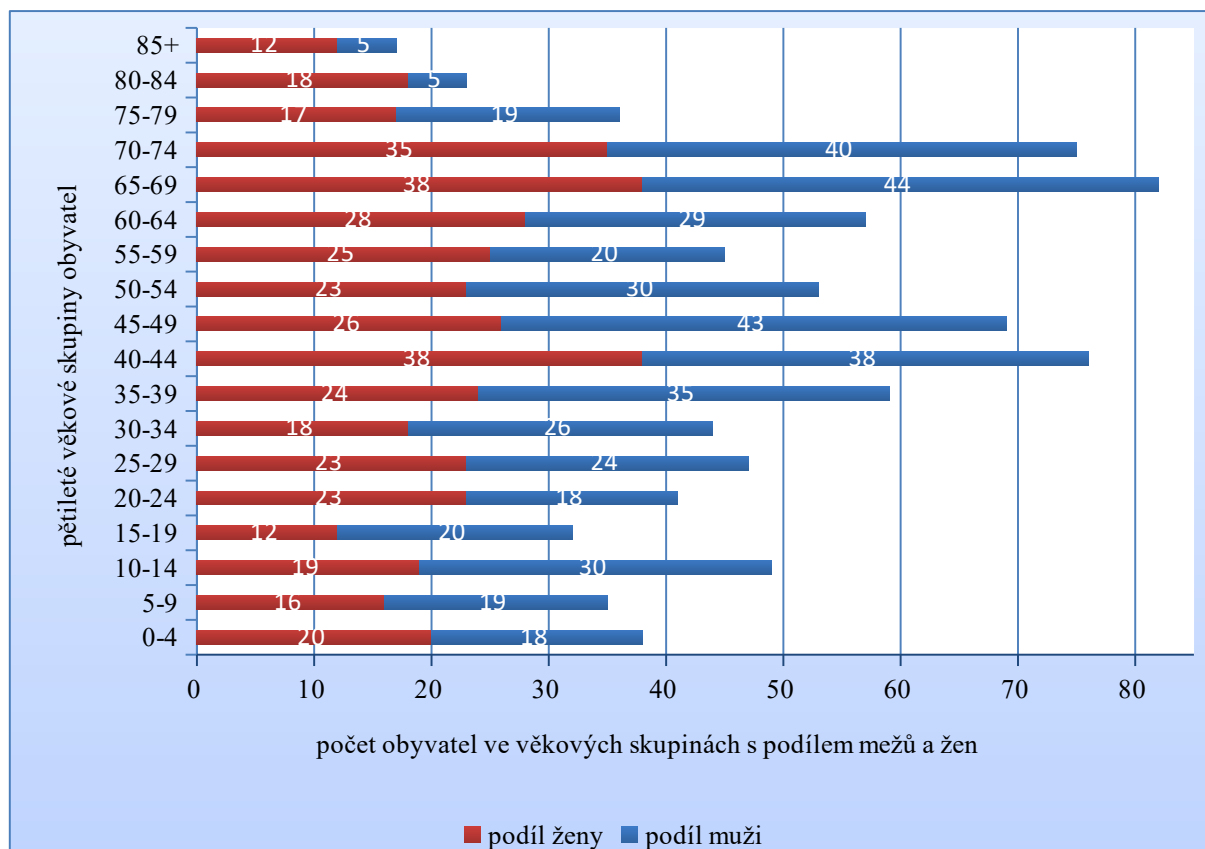
Graf: Vývoj základních věkových skupin v letech 2001, 2011, 2017



Zdroj: ČSÚ, vlastní zpracování

Pro rozvojové účely je nezbytné analyzovat detailněji věkové skupiny, a to vzhledem k možnosti předvídat potřeby obyvatelstva.

Graf: Obyvatelé v pětiletých věkových skupinách celkem a dle pohlaví k 31. 12. 2017



Zdroj: ČSÚ, vlastní zpracování

Obsazení jednotlivých věkových skupin odpovídá negativnímu vývoji vnitřní struktury obyvatel. Ze struktury obyvatelstva lze vyčíst dvě základní vývojové charakteristiky. Nejmladší věkové skupiny jsou stabilně obsazeny vyrovnaným počtem obyvatel, ale jejich celková obsazenost je cca na 2/3 starších generací. Výkyvy v obsazenosti věkových skupin ročníků sedmdesátých let a povalečných ročníků vykazují v rámci zastoupení věkových skupin výrazné skoky. Tyto demografické vlny mají silný vliv na rozsah zajištění potřeb této skupiny obyvatelstva v pozdějším věku (zdravotnictví, sociální služby, bydlení apod.). Již ze současné věkové struktury je patrné, že obyvatelé ve věkových skupinách nad 70 let jsou zastoupeny 151 obyvateli (17%). V následujících letech bude tato skupina posílena mladšími ročníky a zároveň bude působit demografický jev prodlužování délky života v populaci obecně.



## Vzdělanostní struktura

Do vzdělanostní struktury obyvatelstva jsou započítáni obyvatelé starší 15 let.

Tabulka: Struktura obyvatel podle nejvyššího dokončeného stupně vzdělání v % v roce 2011

území	základní vč. neukončeného	střední vč. vyučení (bez maturity)	úplné střední (s maturitou) a vyšší odborné	vysokoškolské	bez vzdělání
Josefův Důl	27,4	42,4	23,2	6,4	0,7
SO ORP Jablonec nad Nisou	18,5	35,3	34,1	11,5	0,7

Zdroj: ČSÚ – SLDB 2011, vlastní zpracování

Obec dosahuje ve srovnání s širším územím ve vzdělanostní struktuře obyvatelstva významně horších hodnot. Za problematické zde lze označit obyvatele, kteří dosahují jen základního vzdělání, a to v souvislostech s trhem práce a nízké flexibilitě při změnách vývoje na trhu práce. Nejvíce je zde zastoupena skupina obyvatel, která dokončila vzdělání střední bez maturity. Celých 70% obyvatel pak dosahuje max. středního vzdělání bez maturity.

Tabulka: Struktura obyvatel podle nejvyššího dokončeného stupně vzdělání a pohlaví absolutně v roce 2011

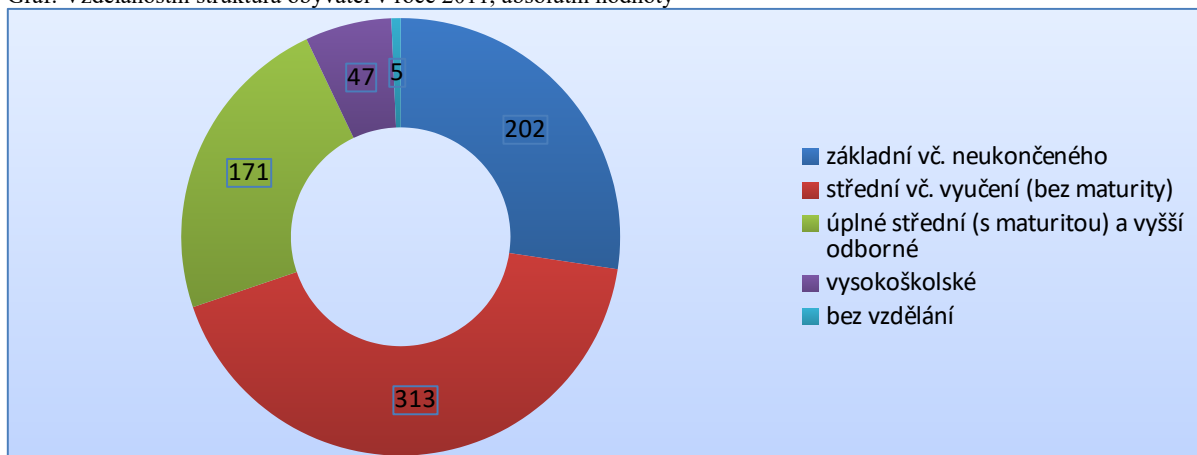
území	základní vč. neukončeného	střední vč. vyučení (bez maturity)	úplné střední (s maturitou) a vyšší odborné	vysokoškolské	bez vzdělání	celkem
Josefův Důl	202	313	171	47	5	738
Muži	69	202	77	28	2	378
Ženy	133	111	94	19	3	360
Muži v %	18,3	53,4	20,4	7,4	0,5	--
Ženy v %	36,9	30,8	26,1	5,3	0,8	--

Zdroj: ČSÚ – SLDB 2011, vlastní zpracování

Z hlediska srovnání mužů a žen v dokončeném stupni vzdělání, dosahují ženy horších hodnot ve stupni základního vzdělání.

Vzdělanostní struktura je zachycena v následujícím grafu, ze kterého lze vyčíst absolutní hodnoty reprezentující jednotlivé kategorie.

Graf: Vzdělanostní struktura obyvatel v roce 2011, absolutní hodnoty



Zdroj: ČSÚ – SLDB 2011, vlastní zpracování

Dominantní je tedy vzdělání střední bez maturity, následuje základní vč. neukončeného.



**Dílčí SWOT analýza**

Silné stránky

Slabé stránky

<ul style="list-style-type: none"> <li>• dlouhodobě stabilní počet narozených dětí</li> </ul>	<ul style="list-style-type: none"> <li>• klesající vývoj počtu obyvatel</li> <li>• dlouhodobě záporné saldo přirozeného přírůstku obyvatel</li> <li>• stárnutí obyvatelstva</li> <li>• skokový nárůst obyvatel ve věku nad 65 let (přesun obyvatel z produktivní skupiny – silné povalečné ročníky)</li> <li>• 1/4 obyvatel dosahuje základního vzdělání</li> </ul>
<ul style="list-style-type: none"> <li>• stabilizace počtu obyvatel a zkvalitnění demografické struktury stěhováním nových obyvatel</li> <li>• zajištění dostupnosti soc. služeb, zdravotnictví pro cílové skupiny seniorů</li> </ul>	<ul style="list-style-type: none"> <li>• pokračující nepříznivý demografický vývoj stárnutím obyvatelstva</li> <li>• nepřipravenost obce na nárůst obyvatelstva ve věkových skupinách nad 70 let</li> </ul>

Příležitosti

Ohrožení



## HOSPODÁŘSTVÍ

V této kapitole jsou analyzovány popisné a vývojové charakteristiky municipální ekonomiky obce Josefův Důl. Jedná se o analýzu podnikatelských subjektů, zaměstnanosti resp. trhu práce, mobility pracovní síly.

Tabulka: Ekonomické subjekty se sídlem na území obce Josefův Důl podle právní formy k 31. 10. 2018

Josefův Důl	Celkem	státní organizace	obchodní společnosti	zahraniční fyzické os.	fyzické osoby
<b>absolutně</b>	294	0	18	3	246
<b>podíl v %</b>	100	0,0	6,1	1,0	83,7

Zdroj: ČSÚ, vlastní zpracování

Tabulka zachycuje **registrované** ekonomické subjekty se sídlem v obci, tzn., že zde nemusí jednoznačně působit. Zároveň z dat není možné určit subjekty, které působí v Josefově Dole a sídlo mají v jiné obci. Převládající právní formou subjektů je živnostenské podnikání 83,7 % (246 subjektů). Evidence ekonomických subjektů formálně eviduje v Josefově Dole celkem 294 subjektů. Značnou část (9,2 % všech ekonomických subjektů a 56,3 % právnických osob) přitom tvoří příspěvkové a neziskové organizace a společenství vlastníků jednotek, vč. obce. Celkově struktura ekonomických subjektů dominují fyzické osoby (83,7 % ze všech ekonomických subjektů).

**Nejvíce** subjektů vykazuje aktivitu v oborech – cestovní ruch, obchod, zemědělství, stavebnictví a technických oborech. Ze struktury ekonomických subjektů lze dovozovat, že tyto tržní segmenty jsou spíše „tvorné“. Ostatní sektory můžeme charakterizovat jako spíše obslužné. Podrobný rozpis fyzických osob dle předmětu činnosti je uveden v následující tabulce. Největším zaměstnavatelem – fyzickou osobou v obci je Vojtěch Tříška, který podniká v oboru stravování.



Tabulka: Podnikající fyzické osoby dle předmětu činnosti, Josefův Důl k 31. 10. 2018

	Fyzické osoby celkem	v tom			
		s neuvedeným počtem zaměstnanců	bez zaměstnanců	s 1 - 5 zaměstnanci	s šesti a více zaměstnanci
<b>Počet subjektů celkem</b>	<b>246</b>	<b>130</b>	<b>102</b>	<b>13</b>	<b>1</b>
v tom:	-	-	-	-	-
56 Stravování a pohostinství	31	16	9	5	1
46 Velkoobchod, kromě motorových vozidel	26	20	5	1	-
01 Rostlinná a živočišná výroba, myslivost a	22	7	15	-	-
43 Specializované stavební činnosti	19	10	8	1	-
41 Výstavba budov	18	7	11	-	-
96 Poskytování ostatních osobních služeb	12	7	5	-	-
02 Lesnictví a těžba dřeva	10	2	7	1	-
23 Výroba ostatních nekovových	10	7	3	-	-
47 Maloobchod, kromě motorových vozidel	10	3	7	-	-
55 Ubytování	10	6	4	-	-
25 Výroba kovových konstrukcí a	8	8	-	-	-
32 Ostatní zpracovatelský průmysl	7	6	1	-	-
74 Ostatní profesní, vědecké a technické	7	4	3	-	-
45 Velkoobchod, maloobchod a opravy	6	3	2	1	-
69 Právní a účetnické činnosti	6	2	3	1	-
G	5	2	2	1	-
16 Zpracování dřeva, výroba dřevěných,	4	-	4	-	-
66 Ostatní finanční činnosti	4	4	-	-	-
68 Činnosti v oblasti nemovitostí	4	1	3	-	-
95 Opravy počítačů a výrobků pro osobní	4	1	3	-	-
10 Výroba potravinářských výrobků	2	1	1	-	-
35 Výroba a rozvod elektřiny, plynu, tepla a	2	-	2	-	-
85 Vzdělávání	2	1	1	-	-
93 Sportovní, zábavní a rekreační činnosti	2	2	-	-	-
00 Nezařazeno	1	1	-	-	-
14 Výroba oděvů	1	1	-	-	-
27 Výroba elektrických zařízení	1	-	1	-	-
28 Výroba strojů a zařízení j. n.	1	1	-	-	-
33 Opravy a instalace strojů a zařízení	1	1	-	-	-
38 Shromažďování, sběr a odstraňování	1	-	1	-	-
49 Pozemní a potrubní doprava	1	-	-	1	-
62 Činnosti v oblasti informačních technologií	1	1	-	-	-
70 Činnosti vedení podniků; poradenství	1	1	-	-	-
71 Architektonické a inženýrské činnosti;	1	1	-	-	-
73 Reklama a průzkum trhu	1	-	1	-	-
79 Činnosti cestovních agentur, kancelář a	1	1	-	-	-
80 Bezpečnostní a pátrací činnosti	1	1	-	-	-
81 Činnosti související se stavbami a	1	1	-	-	-
86 Zdravotní péče	1	-	-	1	-

Zdroj: Individuální výpis z Registru ekonomických subjektů, ČSÚ

Téměř všichni živnostníci (94,3 %) podnikají bez zaměstnanců, nebo své zaměstnance neuvádějí. Třináct podnikatelů zaměstnává do 5 zaměstnanců, více než 5 zaměstnanců vykazuje jediná fyzická osoba.



V obci Josefův Důl působí se svým sídlem celkem 21 právnických osob (výkon podnikatelské činnosti). Jedná se o 18 společností s ručením omezeným a 3 zahraniční fyzické osoby. 76,2 % podnikajících právnických osob velikostní kategorii (dle počtu zaměstnanců) neuvádí. 1 - 5 zaměstnanců vykazuje jedna podnikající právnická osoba, 1 právnická osoba zaměstnává 10 - 19 zaměstnanců.

Z Městské a obecní statistiky ČSÚ lze identifikovat podíl aktivních ekonomických subjektů, tj. ekonomických subjektů se zjištěnou aktivitou. Z celkového počtu podnikajících **právnických osob** v Josefově Dole vykazuje ekonomickou aktivitu 1/3 ekonomických subjektů. Z celkového počtu podnikajících **fyzických osob** vykazuje ekonomickou činnost 52 % osob. Celkově lze konstatovat, že více než **46 % evidovaných ekonomických subjektů (podnikajících) je neaktivních.**

Největšími zaměstnavateli se sídlem v obci Josefův Důl jsou následující podnikatelské subjekty:

IČO	Název firmy	Zaměření (hlavní ekonomická činnost)	Kategorie počtu zaměstnanců
28517792	LE + FÍK CZ, s.r.o.	55101 – Ubytování - hotely	10-19
03506606	MCS Cleanline Group s.r.o.	56100 - Stravování v restauracích, u stánků a v mobilních zařízeních	1-5

Zdroj: Individuální výpis z Registru ekonomických subjektů, ČSÚ, vlastní zpracování

Tabulka: Významní zaměstnavatelé - právnické osoby - veřejný sektor se sídlem v Josefově Dole k 31. 10. 2018

IČO	Název organizace	Kategorie počtu zaměstnanců
72742682	Základní škola a Mateřská škola Josefův Důl, okres Jablonec nad Nisou, příspěvková organizace	25-49
00262391	Obec Josefův Důl	10-19

Zdroj: Individuální výpis z Registru ekonomických subjektů, ČSÚ, vlastní zpracování

Kompletní výpis z Registru ekonomických subjektů Českého statistického úřadu k 31. 10. 2018 je uveden v příloze Programu rozvoje obce Josefův Důl.





### Cestovní ruch jako oblast ekonomického rozvoje obce

Cestovní ruch je pro obec v kontextu turistického mikroregionu Tanvaldsko jedním z hlavních rozvojových parametrů. Konceptně a systémově realizovaná rekreační funkce obce má rozvojový potenciál a je pro obec perspektivní. Obec je atraktivní zejména pro zimní rekreační sezónu (areály pro sjezdové lyžování, možnost nových nástupních míst na Jizerskou magistrálu – běžecské lyžování), v letní sezóně je atraktivní pro pěší i cykloturistiku. Obec je pouze minimálně vybavena ubytovacími kapacitami, kvalita těchto kapacit je problematická. Obec Josefův Důl může poskytovat doplňkové služby turisticky frekventovanějším centrům mikroregionu. Vzhledem ke své poloze (tj. vazbě na 2 dominantní jizerskohorské lyžařské areály – Albrechtice v Jizerských horách a Bedřichov) a prostorovým podmínkám uvnitř obce (prostor na výstavbu nových turistických zázemí – takové prostory v ostatních obcích mikroregionu chybí) je možné s obcí pracovat jako s dalším klíčovým zázemím pro rekreatanty (vybavené parkovací prostory, nástupní místa na Jizerskou magistrálu, kapacitní podpora frekventovaným turistickým střediskům). Obyvatelé obce (účastníci komunitního projednávání) se shodují na tom, že problematika cestovního ruchu je záležitostí širšího území, resp. mikroregionu Tanvaldsko. Podrobněji bude tedy rozpracovaná v Programu rozvoje mikroregionu Tanvaldsko.

### Nezaměstnanost

Ve srovnání s územím SO ORP Jablonec nad Nisou dosahuje nezaměstnanost v obci dlouhodobě vyšších hodnot. Vývoj nezaměstnanosti u žen a mužů dosahuje srovnatelných hodnot (mimo roky 2015 a 2016). V posledních 2 letech dochází ke snížení nezaměstnanosti na hodnoty celého SO ORP Jablonec nad Nisou.

Tabulka: Vývoj nezaměstnanosti dle pohlaví a území v %

území	Podíl nezaměstnaných osob v %							
	2009	2010	2011	2014	2015	2016	2017	2018
<b>Josefův Důl</b>	5,5	6,8	7,7	10,9	8,3	6,2	4,7	2,9
<b>Muži</b>	5,6	7,4	7,8	11,3	7,4	4,3	4,6	3,2
<b>Ženy</b>	5,4	6,2	7,4	10,3	9,4	8,4	4,9	2,5
<b>SO ORP Jablonec nad Nisou</b>	7,2	6,6	5,8	6,3	5,3	4,5	3,3	3,1
<b>Muži</b>	7,2	6,6	5,8	5,9	4,7	4,0	3,1	2,8
<b>Ženy</b>	7,2	6,6	5,7	6,6	5,8	4,9	3,5	3,3

Zdroj: ČSÚ, Integrovaný portál MPSV, vlastní zpracování

Pozn. ukazatel Podíl nezaměstnaných osob je využíván MPSV od 1. 1. 2013, pro srovnání s minulými roky je využito dopočítaných hodnot ČSÚ. Hodnoty let 2012,2013 nejsou k dispozici.

V tabulce je sledováno období deseti let. V tomto období je zachycen vývoj nezaměstnanosti v celém ekonomickém cyklu (ekonomický růst a krize). V období ekonomického růstu (od 2015 a dále) nezaměstnanost postupně klesá od hranice 8% a tenduje směrem k 3% míře nezaměstnanosti. V období ekonomické krize došlo k nárůstu nezaměstnanosti, která dosahovala hodnot cca 10%, což neplatí pro celé území SO ORP Jablonec nad Nisou, které dosahovalo hodnot kolem 6 - 7%. V současnosti (rok 2018) je nezaměstnanost tvořena krátkodobou nezaměstnaností obyvatel 1,9% a dlouhodobou nezaměstnaností, která tvoří 1%. V obci je v současné době zaznamenán nedostatek



volných pracovních míst vzhledem k počtu uchazečů o zaměstnání. Na jedno volné pracovní místo připadá 3,5 uchazečů o zaměstnání. V tomto ohledu je nerovnováha trhu práce na území obce nutně závislá na vyjížděči za prací do středisek s rozvinutou pracovní funkcí.

### Vyjíždka za prací

Mobilita pracovní síly je hodnocena na datech ze SLDB 2011, což je jediný relevantní zdroj. Vzhledem k možným změnám v oblasti mobility je k hodnocení přistoupeno spíše tendenčně.

V roce 2011 bydlelo v obci 347 ekonomicky aktivních obyvatel (do hodnoty nejsou zahrnuti studenti). Z celkového počtu zaměstnaných vyjížděla do zaměstnání za hranice obce 1/5 obyvatel.

Tabulka: Vyjíždějící do zaměstnání podle obce dojíždky a času stráveného vyjíždkou, rok 2011

Obec vyjíždky	vyjíždějící do zaměstnání		čas strávený vyjíždkou (minuty)			
	celkem	z toho denně	do 14	15 - 29	30 - 59	60 +
<b>Josefův Důl</b>	73	59	9	25	23	13
vyjíždí v rámci okresu	47	41	7	21	14	4
vyjíždí do jiných okresů kraje	15	13	1	3	6	3
vyjíždí do jiných krajů	9	5	1	1	3	4
vyjíždí mimo ČR	2	-	-	-	-	2
<b>Obec dojíždky - hlavní proudy</b>						
Jablonec nad Nisou	24	21	2	11	9	1
Liberec	13	12	1	3	5	3

Zdroj: ČSÚ – SLDB 2011, vlastní zpracování

V tabulce jsou uvedeny 2 největší směrové proudy vyjíždky za prací, přičemž dominantními středisky dojíždky za prací jsou – Jablonec nad Nisou a Liberec. Vyjíždějící obyvatelé vykonávají svou ekonomickou činnost převážně v odvětví průmyslu (40%). Časová náročnost vyjíždky do zaměstnání nepřesáhne u 1/2 vyjíždějících čas 30 min..

Do obce dojíždí do zaměstnání celkem 19 osob, přičemž nejvíce osob je zaměstnáno v odvětví průmyslu.

### *Dílčí SWOT analýza*

#### Silné stránky

- mobilita (vyjíždka) ekonomicky aktivního obyvatelstva
- rozvinuté živnostenské podnikání
- dlouhodobě kladný vývoj míry nezaměstnanosti v souladu s vývojem ekonomiky (2,9% v roce 2018)
- dostupnost pracovních příležitostí v Jablonci nad Nisou a Liberci
- rozvoj služeb cestovního ruchu – zvýšení konkurenceschopnosti území

#### Slabé stránky

- nedostatek pracovních příležitostí na území obce
- ztráta konkurenceschopnosti turistického průmyslu



Příležitosti

Ohrožení



## TECHNICKÁ A DOPRAVNÍ INFRASTRUKTURA

V této kapitole jsou analyzovány základní infrastrukturální oblasti - technická a dopravní.

### Technická infrastruktura

Tabulka: Vybavenost základní technickou infrastrukturou obydlých bytů

Josefův Důl	celkem	přípoj na kanalizační síť	žumpa, jímka	vodovod	plyn
absolutně	374	0	257	331	132
podíl v %		0,0	68,7	88,5	35,3

Zdroj: ČSÚ – SLDB 2011, vlastní zpracování

Tabulka: Vybavenost obydlých bytů zdrojem energie k vytápění a způsob vytápění

Josefův Důl	energie k vytápění			způsob vytápění		
	pevná paliva (uhlí, koks, uhelné brikety, dřevo)	plyn	elektrina	ústřední	kamna	etážové
podíl v %	53,0	38,0	9,0	72,9	19,1	7,9

Zdroj: ČSÚ – SLDB 2011, vlastní zpracování

Převažujícím zdrojem energie pro vytápění jsou pevná paliva a plyn.

Zásobování elektrickou energií je v obci zajištěno dostatečně s kapacitou pro další rozvoj.

Obec je částečně plynofikována. Plyn pro vytápění využívá cca 38 % objektů. Územní plán předpokládá pokračování plynofikace v částech přímo navazujících na aktuální síť v lokalitách se soustředěnou zástavbou.

Zásobování vodou je v obci zajištěno dostatečně s kapacitou pro další rozvoj. Nové lokality soustředěné zástavby budou napojovány na stávající vodovodní síť. Zásobování vodou v odlehlých rozvojových lokalitách bude řešeno individuálním způsobem – Karlov, Peklo – vlastní vrty – jiný zdroj je nestabilní.

V obci není zavedena kanalizační síť pro odpadní vody. Územní plán obce předpokládá vybudování oddílného kanalizačního systému napojeného na nově vybudované ČOV – Dolní Maxov, Josefův Důl. Z hlediska financování realizace je to velmi problematické. Obec hledá řešení pro zajištění individuálního odkanalizování objektů (např. podpora domovních čistíren).

Obec má vybudovaný systém dešťové kanalizace v centrální části obce. V dalších částech obce se předpokládá řešení likvidace dešťové vody přímo na pozemcích - individuální (vsakování, akumulace).

Obec je z hlediska telekomunikací dobře pokryta signálem mobilních operátorů. Dostupnost internetu je zajištěna mobilními operátory a dalším poskytovatelem internetového připojení - SferiaNET.CZ s.r.o.

Svoz a likvidaci komunálního odpadu zajišťuje obec prostřednictvím svozové firmy (specializované firmy). Obec se pravidelně účastní soutěže ve třídění odpadu „Zlatá popelnice“ – obec byla 11x ve finále této soutěže. Obec zavádí sběrná místa pro separovaný odpad, vč. kontejnerů na bioodpad, odvoz a likvidaci zajišťuje odborná firma. Směsný komunální odpad je následně svážen na sběrný



dvůr SKS Jablonec nad Nisou. Obec v rámci mikroregionálního projektu pořídila pro své obyvatele domovní kompostéry. Zároveň obec využívá mobilní kompostárnu mikroregionu Tanvaldsko. Obec považuje za důležité řešení odpadového hospodářství v širším regionu, resp. v rámci mikroregionu Tanvaldsko.

V obci není instalován kamerový systém. Z hlediska ochrany majetku obce a pro zajištění bezpečnosti je žádoucí je realizovat.

## Dopravní infrastruktura

V obci se nachází následující krajské silniční komunikace:

- silnice č. III/29040 → Josefův Důl, odbočka ze silnice č. III/29022 – Skiareál Josefův Důl - Lucifer (délka komunikace na území obce – 1,0 km)
- silnice č. III/29022 → Tanvald (odbočka ze silnice I/10) – Albrechtice v J. h. – Josefův Důl – Bedřichov (délka komunikace na území obce – 6,3 km)
- silnice č. III/29039 → odbočka ze silnice III/29037 (Lučany, Horní Maxov, křižovatka) – Josefův Důl, centrum, napojení na silnici č. III/29022 (délka komunikace na území obce – 2,9 km)
- silnice č. III/29037 → Lučany, odbočka ze silnice č. I/14 – Horní Maxov – Karlov, napojení na silnici č. III/29022 (délka komunikace na území obce – 1,3 km)
- silnice č. III/29045 → Albrechtice v J. h., odbočka ze silnice III/29022 – Mariánská Hora – silnice končí na hranici katastru obce Josefův Důl

Na silnici I. třídy č. 14 (Jablonec nad Nisou - Tanvald) je Josefův Důl napojen silnicí III/29037 (cca 6,8 km, 12 min.). Dojezdnost regionálních metropolí individuální dopravou je: (i) Liberec (29 min – přes Bedřichov), (ii) Jablonec nad Nisou (19 min.)

Na silnici I. třídy č. 10 (Turnov – Železný Brod – Tanvald – Harrachov) je Josefův Důl napojen silnicí č. III/29022 (cca 8,1 km, 14 min.)

Ředitelství silnic a dálnic provádí na vybraných silnicích sčítání dopravy. Toto sčítání se v Josefově Dole týká silnice č. II/29039. V roce 2016 byla průměrná denní průjezdnost na této silnici v obci Josefův Důl celkem 676 vozidel s výraznou převahou osobních automobilů (92 %). Oproti předchozímu sčítání v r. 2010 jde celkově o nárůst o cca 14 % způsobený téměř výhradně nárůstem osobní dopravy. Počet nákladní vozidel klesl mezi lety 2010 – 2016 o polovinu.

Dopravního napojení a dostupnost spádových center je odpovídající venkovské lokalizaci obce a jejímu perifernímu charakteru a není pozitivním rozvojovým faktorem.

Obec je vybavena místními komunikacemi a chodníky v místech dopravně bezpečnostní potřeby (III/29022, III/29039). Obec dle Pasportu místních komunikací z r. 2002 disponuje celkem 21,385 km místních komunikací, 2,135 km chodníků a 965 m<sup>2</sup> veřejných prostranství. Vozovky místní komunikací jsou převážně živičné (2/3). Nezpevněných místních komunikací je cca 1/5. Doprava v klidu je řešena veřejnými parkovišti:

- Parkoviště Antonínov
- Parkoviště u obecního úřadu
- u sportovního areálu



- Parkoviště - hřbitov
- Skiareál Josefův Důl – Lucifer
- Sedmidomí

V obci je problém s parkováním zejména v zimní sezóně (kritický stav – nesprávné parkování způsobuje neprůjezdnost údržby a vozů IZS). Vytvoření centrálního parkoviště je žádoucí (lokality u nádraží – kapacita cca 100 vozidel).

Územní plán obce předpokládá rozšíření veřejných parkovacích ploch o další kapacitu cca 10 osobních automobilů (Karlovy - hřbitov).

Problematický technický stav silnic je na krajských komunikacích v úsecích silnice centrum obce směr Maxov. Místní komunikace jsou většinou v dobrém technickém stavu. V plánu je rekonstrukce MK v Antonínově. Údržbu místních komunikací v letním i zimním období zajišťují vlastní techničtí pracovníci obce (vč. techniky) – obec je v údržbě soběstačná.

Z hlediska dopravní bezpečnosti je problematický průjezd obcí po silnici č. III/29022 a to zejména problém bezmotorové dopravy (chodců, cyklistů) při pohybu na této komunikaci a chodců při přecházení silnice vzhledem k nedodržování nejvyšší povolené rychlosti projíždějícími řidiči. Problematické je též nesprávné podélné stání mimo vymezené parkovací plochy v zimní sezóně.

### Bezmotorová doprava

Obcí prochází následující značené cyklotrasy:

- **cyklotrasa č. 3020** → Bedřichov – Karlovy - Josefův Důl – Mariánskohorské boudy – Protržená přehrada – Souš – Jizerka
- **cyklotrasa č. 3022** → 22, Hřebenovka – Josefův Důl, Lesní brána – výjezd z obce směr – Mariánská Hora – Albrechtice v J. h., centrum – směr Desná a Tanvald
- **cyklotrasa č. 3038** → ze směru od Lučan nad Nisou - Horní Maxov - Sedmidomí – Karlovy – napojení na cyklotrasu č. 3020
- **cyklotrasa č. 3021** → Hrabětice, kaplička, odb. z cyklotrasy č. 3020, 3023 – v.n. Josefův Důl – Lexova památka (výjezd z katastru obce)

Obcí prochází následující značené turistické trasy / stezky:

- červená → Rozhledna Slovanka – Hrabětice, Pod Slovankou – Karlovy – Josefův Důl, Údolí Kamenice – Pod Čertovými kameny – Peklo, hájovna – Pod Čihadlem
- modrá → Josefův Důl, lesní brána – Josefův Důl, sklárna - Josefův Důl, Dolní Maxov – Sedmidomí – Rozhledna Slovanka
- zelená → Lučany, Horní Maxov – Pod Bukovou – Dolní Maxov – Josefův Důl, sklárna – Peklo, hájovna
- žlutá → Kristiánov - Lexova památka - Josefův důl, údolí Kamenice - Josefův Důl, sklárna - Josefův důl, lesní brána – Mariánskohorské boudy – Protržená přehrada – Souš

Obcí též prochází naučná stezka Gustava Leutelta.



### Dopravní obslužnost

V obci je základní dopravní obslužnost veřejnou hromadnou dopravou zajišťována přímo pouze vlakovými spoji. Autobusové spojení je dostupné nejbliže v Albrechticích v J. h. nebo v Lučanech nad Nisou.

V obci Josefův Důl končí lokální železniční trať č. 034 Smržovka – Josefův Důl.

Tabulka: Obslužnost obce Albrechtice v Jizerských horách vlakovou dopravou

Číslo vlaku	Trasa	Frekvence spojů
Os 263xx	Smržovka – Josefův Důl	směr Smržovka - 20 pracovní dny, 20 So/Ne/Sv směr Josefův Důl - 20 pracovní dny, 20 So/Ne/Sv

Zdroj: www.idos.cz

V pracovní dny a o víkendech je zajištěna nezbytná dostupnost nejbližších středisek vyššího řádu pouze vlakovou dopravou. Cestování do metropolí nebo vzdálenějších destinací vyžaduje vždy přestup (Smržovka).

### *Dílčí SWOT analýza*

Silné stránky

Slabé stránky

<ul style="list-style-type: none"> <li>dostatečná základní technická infrastruktura</li> <li>podíl plynu (38%) na zdrojích energie k vytápění</li> <li>celkově dobrý stav silničních komunikací</li> <li>nízká intenzita průjezdové dopravy</li> </ul>	<ul style="list-style-type: none"> <li>neexistence veřejné kanalizace</li> <li>technický stav části místních komunikací - prostranství (viz identifikace v analýze)</li> <li>obec nemá zpracovaný pasport místních komunikací</li> <li>pouze minimální dopravní obslužnost obce</li> <li>vysoký podíl vytápění objektů v obci pevnými palivy</li> <li>nedostatek parkovacích kapacit (zejména v zimní turistické sezóně)</li> <li>minimální rozsah dešťové kanalizace</li> <li>neexistence kamerového systému pro ochranu majetku obce</li> </ul>
<ul style="list-style-type: none"> <li>využití dešťové vody</li> <li>rozšíření plynofikace území</li> <li>rozvoj inovativních forem řešení odpadních vod v obci</li> </ul>	<ul style="list-style-type: none"> <li>snížení dopravní obslužnosti území</li> <li>infrastrukturní nepřipravenost území</li> </ul>

Příležitosti

Ohrožení



## VYBAVENOST

### Bydlení

V této podkapitole jsou analyzovány charakteristiky domovního a bytového fondu obce.

Bytové domy disponují 152 bytovými jednotkami s podílem 122 obydlených. Rodinné domy disponují 288 bytovými jednotkami s podílem 217 obydlených.

Tabulka: Struktura domovního fondu

Josefův Důl	celkem domů	druh domu		
		rodinné	bytové	ostatní budovy
<b>absolutně</b>	291	242	29	20
<b>podíl v %</b>		83,2	10,0	6,9

Zdroj: ČSÚ – SLDB 2011, vlastní zpracování

Tabulka: Struktura bytového fondu

Josefův Důl	byty v rodinných domech			byty v bytových domech		
	celkem	obydlené	neobydlené	celkem	obydlené	neobydlené
<b>absolutně</b>	288	217	71	152	122	30
<b>podíl v %</b>		75,3	24,7		80,3	19,7

Zdroj: ČSÚ – SLDB 2011, vlastní zpracování

Trvale obydlených bytů je v obci 339 z celkových 440. V rámci neobydlených bytů (101) jich je 67 využíváno k rekreaci. Ze všech bytů pak byty určené k rekreaci tvoří 15%. Podíl rekreačních domů není zanedbatelný a poukazuje na rekreační funkci obce – individuální rekreace.

Tabulka: Stáří domovního fondu – období výstavby nebo rekonstrukce

Josefův Důl	1919 a dříve	1920 - 1945	1946 - 1960	1961 - 1970	1971- 1980	1981- 1990	1991- 2000	2001 - 2011
<b>podíl v %</b>	46,9	20,5	0,9	3,1	6,7	7,6	7,6	6,7

Zdroj: ČSÚ – SLDB 2011

Vývoj výstavby či rekonstrukce domů v obci probíhá ve stabilním trendu.

Tabulka: Dokončené byty v rodinných a bytových domech absolutně, 2008 – 2017

Rok	2008	2009	2010	2011	2012	2013	2014	2015	2016	2017
<b>dokončené byty</b>	5	5	3	2	3	0	1	0	6	3

Zdroj: ČSÚ, Veřejná databáze

V období let 2008 – 2017 bylo dokončeno 28 bytů z toho nejvíce v rodinných domech (20 bytů).

V obci chybí pozemky pro bydlení a nabídka bytů.

### Školství a vzdělávání

V obci Josefův Důl je k dispozici 1 základní a mateřská škola.

**Základní škola a Mateřská škola Josefův Důl, okres Jablonec nad Nisou, příspěvková organizace** má v mateřské škole kapacitu 65 dětí a v základní škole kapacitu 200 žáků. Součástí školy je i společná školní jídelna s kapacitou 250 strážníků. Mateřská škola je od základní školy prostorově





oddělena a nachází se poblíž centra obce v části Dolní Maxov. Kapacita mateřské školy je naplněná na 62 %.

Základní škola je situována taktéž v centrální části obce. Základní škola disponuje celkovou kapacitou 200 žáků pro úplné základní vzdělání. Součástí vzdělávacího zařízení je také školní jídelna a školní družina. ZŠ navštěvuje cca 95 žáků, naplněnost kapacity ZŠ je tedy cca 47,5 %. Základní škola funguje i jako spádová zejména pro obec Jiřetín pod Bukovou a Albrechtice v Jizerských horách. Obec Josefův Důl zajišťuje svoz dětí do ZŠ vlastním automobilem.

Základní umělecké vzdělání je spádově žákům z Josefova Dolu k dispozici v Tanvaldu (ZUŠ Tanvald s celkovou kapacitou 500 žáků) a v Jablonci nad Nisou. Zájmové volnočasové aktivity jsou v obci zajišťovány zejména základní školou a činnostmi ve školní družině. Další zájmové volnočasové aktivity pro děti ve obci organizují spolky – zejména hasiči (SDH) a TJ Jiskra (sportovní volnočasové aktivity).

Středoškolské vzdělávání je pro studenty z Josefova Dolu dostupné nejbližší v Tanvaldu (Gymnázium a Obchodní akademie) a v Jablonci nad Nisou (aktuálně 2 gymnázia a 4 další střední školy – obchodní akademie, umělecko-průmyslová, řemesel a služeb, průmyslová).

Obec Josefův Důl zřizuje obecní knihovnu, která je umístěna v jedné budově společně s Muzeem místní historie a informačním centrem.

## Zdravotnictví a sociální péče

V obci Josefův Důl je k dispozici jediné zdravotnické zařízení.

- MUDr. Karel Stuchlík, praktický lékař - všeobecné praktické lékařství

Obyvatelé obce navštěvují spádové ambulance v blízkém okolí, např.:

- MUDr. Jana Dionysiová – praktický lékař pro děti a dorost – Desná
- MUDr. Jitka Pazourová – praktický lékař pro děti a dorost – Smržovka
- MUDr. Štěpánka Lukšanová – praktický lékař pro dospělé – Tanvald
- MUDr. Karel Stuchlík – praktický lékař pro dospělé – Tanvald
- MUDr. Tomáš Drobník – praktický lékař pro dospělé – Jiřetín pod Bukovou
- MUDr. Jan Macko – zubní lékař – Jiřetín pod Bukovou (společný projekt zřízení stomatologické ordinace – Jiřetín pod Bukovou, Josefův Důl, Albrechtice v J. h.)
- MUDr. Pavel Svoboda – gynekologie - Smržovka

Dále mohou obyvatelé obce využívat zdravotnická zařízení v **Tanvaldu** (ambulantní péče, ambulantní specialisté, nemocnice, vč. pohotovosti) a v **Jablonci nad Nisou**. Zubní pohotovost je zajištěna v Krajské nemocnici v Liberci. Údaje jsou čerpány z Registru zdravotnických zařízení ([www.uzis.cz](http://www.uzis.cz)).

Ordinace specialistů, lůžková zdravotnická zařízení a akutní či pohotovostní služby jsou obyvatelům Josefova Dolu spádově k dispozici v Tanvaldu a Jablonci nad Nisou.

Nejbližší výjezdové místo Zdravotnické záchranné služby Libereckého kraje je ve městě Velké Hamry nebo Jablonec nad Nisou (obě místa v dojezdu cca 18 min.).



V obci Josefův Důl sídlí jeden poskytovatel registrovaných sociálních služeb:

- Obec Josefův Důl – poskytované služby: pečovatelská služba (terénní forma poskytování služby), cílové skupiny: osoby se zdravotním postižením a senioři. Obec zřizuje sociální bydlení (Antonínov 184, Josefův Důl) – zde je zajišťována terénní pečovatelská služba v průběhu pracovního týdne.

## **Sport, kultura a volnočasové aktivity**

V obci Josefův Důl působí dle individuálního výpisu z Registru ekonomických subjektů ČSÚ 11 zapsaných spolků a 2 pobočné spolky. Spolky se orientují zejména na výkon či ochranu profesních zájmů, společenská témata a na sportovní a kulturní aktivity.

Evidované spolky se sídlem v obci jsou následující:

- zapsaný spolek Pepikáček (A)
- Občanské sdružení obyvatel a chalupářů obce Josefův Důl
- Tata Tereza, z.s.
- spolek Centrum Aura (A)
- MS Peklo - Josefův Důl
- Divadelní spolek J. K. Tyl Josefův Důl (A)
- Tadeášek pomáhá, z.s.
- Klub švýcarských salašnických psů z.s.
- Tělovýchovná jednota Jiskra Josefův Důl, z.s. (A)
- Klub přátel Jizerek z.s.
- Základní organizace OS SOO při Obecním úřadu Josefův Důl
- SH ČMS - Sbor dobrovolných hasičů Josefův Důl (A)

Venkovní sportovní infrastrukturu tvoří:

- Lyžařské areály (Skiareál Josefův Důl - Bukovka, Skiareál Josefův Důl - Lucifer)
- Víceúčelové sportovní hřiště TJ Jiskra Josefův Důl

Sportování ve vnitřních prostorách je možné v následujících prostorách:

- Tělocvična ZŠ
- budova muzea – cvičení, stolní tenis

V obci se nachází 3 dětské víceúčelové hřiště s herními prvky (2 hřiště v centru obce – hřiště u MŠ je pouze pro MŠ, 1 hřiště v lokalitě Peklo – pro hosty hotelu a restaurace) a 1 hřiště bez instalovaných herních prvků v lokalitě Karlov.

V obci jsou každoročně pořádány následující sportovní akce:

- Krajské běžecké závody žactva (únor)
- ČT Author Cup (říjen)



Z tradičních kulturně společenských aktivit realizovaných v obci lze jmenovat např.:

- Josefodolské divadelní jaro (tradiční akce - květen)
- Závody veteránů (automobily, motorky) – červenec
- Pálení čarodějnic

V obci jsou následující vnitřní prostory pro společenské a kulturní potřeby občanů:

- Divadlo J. K. Tyla (budova divadla a kina)
- budova muzea – kulturní sál

### **Komerční služby**

Obec Josefův Důl je vybavena pouze základními komerčními službami (potraviný – smíšené zboží, služby řemeslníků). Ve vazbě na rozvinutý cestovní ruch v širší lokalitě jsou v obci ve vyšší míře nabízeny ubytovací a stravovací kapacity. V obci je k dispozici Česká pošta – pošta partner. V Josefově Dole není k dispozici žádný bankomat. Nejbližší bankomaty jsou ve Smržovce, Tanvaldu a v Desné.

Přehled základních služeb v obci:

- prodej smíšeného zboží – základní sortiment
- služby řemeslníků

V obci není k dispozici žádný diskontní obchod. Tyto obchody jsou obyvatelům Josefova Dolu dopravně dostupné v Tanvaldu, Železném Brodu či Jablonci nad Nisou. V Jablonci nad Nisou – správním spádovém centru - využívají obyvatelé Josefova Dolu též další služby občanské vybavenosti.

### **Vzhled obce**

Obec Josefův Důl je horskou obcí silnicového typu s výraznou obytnou a rekreační funkcí. Rekreační funkci je přizpůsobena téměř veškerá komerční vybavenost. Obec je charakteristická hustou koncentrovanou zástavbou zejména v centrální lokalitě. Další lokality mimo centrální část vykazují řidší zástavbu, a to zejména pro rekreační účely. Evidentní historická výrobní funkce obce je zcela utlumená – bývalou slávu připomínají pouze zdemolované tovární komplexy, včetně související doprovodné zástavby. Územní rozvojový potenciál obce je vzhledem k popsanému značný, a to zejména v intravilánu. Obec vykazuje nízkou vybavenost pro rezidenty, ale dostatečné služby pro cestovní ruch (v rámci možností lokality).

Z hlediska vnímání návštěvníka obce značně negativně působí zanedbaný vzhled obce s enormním množstvím průmyslových brownfields, včetně souvisejících objektů (původně patrně obytných a obslužných). Celkově působí centrální část obce neuspořádaným a neupraveným dojmem s dílčími upravenými a velmi pěkně vypadajícími lokalitami (sportovní areál, parkový areál u hřbitova a kostela). Lokality vzdálenější od centrální části obce jsou evidentně rekreační, čemuž odpovídá i upravený vzhled a je zde patrná soustavná péče. Obec je obklopena nádhernou přírodou Jizerských hor, což velmi nepříznivý první dojem z centra obce podstatně zlepšuje. Obyvatelé obce (účastníci komunitního projednávání) považují za problematický vzhled obce – chátrající budovy (pro bydlení,



průmyslové), nepořádek na vlakovém nádraží, poničená alej, poničené chodníky na hřbitově, nepořádek v některých částech obce.

### Dílčí SWOT analýza

Silné stránky

Slabé stránky

<ul style="list-style-type: none"><li>• mateřská škola a úplná základní škola v obci</li><li>• existence základní zdravotní péče v obci</li><li>• terénní pečovatelská služba v obci</li><li>• dostatečné kapacitní zázemí pro venkovní sportovní aktivity</li><li>• realizace množství místních kulturních a sportovních akcí</li><li>• obec je vybavena alespoň základními komerčními službami</li><li>• stabilní trend ve vývoji výstavby či rekonstrukce bytů</li></ul>	<ul style="list-style-type: none"><li>• problematická časová dostupnost záchranné služby (dojezdnost cca min. 18 min.)</li><li>• existence neobydlených domů (nad rámec rekreačního využití)</li><li>• nedostatečná komerční vybavenost obce (zejména stravovací služby)</li><li>• neudržovaná významná část intravilánu obce</li><li>• značný výskyt neřešený rozsáhlých průmyslových brownfields</li></ul>
<ul style="list-style-type: none"><li>• revitalizace stávajících chátrajících objektů</li><li>• doplnění dalších sociálních služeb s ohledem na demografický vývoj obyvatel</li><li>• využití kapacity území (aktuálně zanedbané části obce a BF)</li></ul>	<ul style="list-style-type: none"><li>• většinové využívání bytových jednotek pro jiné než trvalé bydlení</li><li>• ekonomická neudržitelnost služeb komerční vybavenosti</li><li>• nedostatečná nabídka volnočasových aktivit zejména pro děti a mládež</li><li>• neřešení stavu brownfields v území</li></ul>

Příležitosti

Ohrožení



## SPRÁVA OBCE

### Hospodaření obce

Obec hospodaří dlouhodobě s přebytkovým rozpočtem. Běžné výdaje vykazují v absolutních hodnotách vzestupnou tendenci způsobenou nejen standardním růstem cen, ale i zapojením neinvestičních dotačních zdrojů. V relativním vyjádření se běžné výdaje pohybují stabilně na průměrné úrovni cca 80 % běžného rozpočtu bez investičních dotačních příjmů, což představuje poměrně značnou míru zatížení rozpočtu mandatorními výdaji. Obec ve sledovaném období vykazuje pouze ad hoc investiční dotační úspěšnost, větší investiční (kapitálové) výdaje se v hospodaření vážou téměř výhradně na dotace. Stabilní kapitálové výdaje se v obci ročně pohybují na úrovni 8-10 %. Hospodaření obce vykazuje známky opatrnosti na straně výdajů a značné orientace na provoz obce. Obec však vytváří pro další financování žádoucí přebytky (rozpočtové rezervy), které mohou být dále rozvojově investovány (za sledované období 5 let byly vytvořeny rezervy v přibližné hodnotě téměř 1/2 ročního rozpočtu obce). Hospodaření obce lze hodnotit kladně z hlediska opatrnosti, obec však může koncepčním způsobem posílit financování perspektivních rozvojových aktivit z vytvářených rozpočtových rezerv.

Tabulka: Vývoj rozpočtového hospodaření obce Josefův Důl v letech 2013 - 2017 (v tis. Kč)

	2013	2014	2015	2016	2017
<b>Daňové příjmy</b>	12273	13488	13572	14305	15192
<b>Nedaňové příjmy</b>	1560	1377	1526	1446	1782
<b>Kapitálové příjmy</b>	2203	1795	1606	1401	2184
<b>Neinvestiční přijaté dotace</b>	125	479	2006	1761	1926
<b>Investiční přijaté dotace</b>	382	0	7601	0	0
<b>Příjmy</b>	<b>16543</b>	<b>17139</b>	<b>26311</b>	<b>18913</b>	<b>21084</b>
<b>Běžné výdaje</b>	13865	12913	14990	16570	16057
<b>Kapitálové výdaje</b>	1544	1340	10412	1786	1377
<b>Výdaje celkem</b>	<b>15409</b>	<b>14253</b>	<b>25402</b>	<b>18356</b>	<b>17434</b>
<b>Saldo příjmů a výdajů</b>	1134	2886	909	557	3650
<b>Podíl kapitálových výdajů</b>	10,02%	9,40%	40,99 %	9,73%	7,90%
<b>Podíl běžných výdajů na celkových příjmech</b>	83,81%	75,34%	56,97 %	87,61%	76,15%

Zdroj: [www.monitor.statnipokladna.cz](http://www.monitor.statnipokladna.cz)

### Organizace obce

Obecní úřad Josefův Důl je složen ze starosty, místostarosty a 3 administrativních pracovníků.

Obec zřizuje:

- základní školu a mateřskou školu
- obecní knihovnu
- pečovatelskou službu
- muzeum a informační centrum

Obec je členem místní akční skupiny Rozvoj Tanvaldska z.s. a DSO Mikroregion Tanvaldska.

Obec provozuje internetové stránky [www.josefuvdul.eu](http://www.josefuvdul.eu). Webové stránky jsou jednoduché, přehledné, ale mohly by obsahovat více podrobnějších informací, a to jak pro občany obce, tak pro návštěvníky.



### ***Dílčí SWOT analýza***

Silné stránky

Slabé stránky

<ul style="list-style-type: none"><li>• dobré rozpočtové hospodaření bez zadlužení</li><li>• konzervativní, opatrná rozpočtová politika</li><li>• tvorba rozpočtových rezerv</li><li>• funkční účast obce v řadě organizací</li></ul>	<ul style="list-style-type: none"><li>• nižší míra zapojení dotačních prostředků</li><li>• zvýšené zatížení rozpočtu provozními výdaji</li><li>• nižší míra rozvojových výdajů</li></ul>
<ul style="list-style-type: none"><li>• změna systému financování obcí v ČR (posílení standardní příjmové strany obecních rozpočtů na úkor dotací)</li></ul>	

Příležitosti

Ohrožení



## VÝSLEDKY DOTAZNÍKOVÝCH ŠETŘENÍ

V rámci zpracování Programu rozvoje obce Josefův Důl na období 2020 – 2027 bylo realizováno dotazníkové šetření.

### Vyhodnocení dat z dotazníkového šetření

Dotazníkového šetření se zúčastnilo 6 respondentů, z toho 3 muži a 3 ženy (50 %). Respondenti odpovídali celkem na 16 otázek, a to jak formou výběru stanovených odpovědí, tak možností odpovědi na otevřené otázky.

Malý vzorek respondentů snižuje vypovídací hodnotu šetření. Přesto bylo vyhodnocení šetření zpracováno a jeho výstupy budou použity jak pro komparaci se závěry zjištěné z jiných zdrojů, tak jako podklad pro projednávání v obci.

V první části je přehled dat charakterizující respondenty. Ve druhé části je provedeno vyhodnocení dat souvisejících s hodnocením témat majících vliv na kvalitu a úroveň života obyvatel obce a jejich představ o možnostech realizace rozvojových aktivit.

### Základní charakteristika respondentů:

Věk	podíl v %
15-19	0,0%
20-29	16,7%
30-39	33,3%
40-49	16,7%
50-59	33,3%
60+	0,0%

Nejvyšší dosažené vzdělání	podíl v %
základní	0,0%
střední odborné bez maturity	16,7%
středoškolské / střední odborné s maturitou	50,0%
vyšší odborné	16,7%
vysokoškolské	16,7%

Ekonomická aktivita	podíl v %
jsem v zaměstnání	33,3%
podnikám	33,3%
bez zaměstnání	0,0%
jsem na mateřské / rodičovské dovolené	0,0%
jsem v důchodu (nepracuji)	0,0%
studuji	16,7%
jsem v domácnosti	16,7%



Jak dlouho žijete v obci?	podíl v %
méně než 4 roky	<input type="checkbox"/> 16,7%
5-9 let	0,0%
10-19 let	<input checked="" type="checkbox"/> 33,3%
více než 20 let	<input checked="" type="checkbox"/> 50,0%

Které výroky Vás charakterizují?	podíl v %
žiji v obci od narození	0,0%
přistěhoval/a jsem se za prací	<input checked="" type="checkbox"/> 16,7%
přistěhoval/a jsem se za partnerem/partnerkou	<input checked="" type="checkbox"/> 33,3%
přistěhoval/a jsem se kvůli bydlení	0,0%
přistěhoval/a jsem se z jiného okresu	0,0%
přistěhoval/a jsem se z jiného kraje	<input checked="" type="checkbox"/> 33,3%
jiné	<input checked="" type="checkbox"/> 16,7%

Ochota obyvatel obce přispět osobně k rozvoji není z hlediska vlastního zapojení se do dotazníkového šetření prakticky žádná (cca 0,7 % obyvatel obce). Samotní respondenti však ochotu zapojit se do dění v obci deklarují (více než 60 %):

Ochota zapojit se do rozvoje obce	podíl v %
rozhodně ano	<input checked="" type="checkbox"/> 38,5%
spíše ano	<input checked="" type="checkbox"/> 23,1%
spíše ne	<input type="checkbox"/> 7,7%
rozhodně ne	0,0%
nevím	<input checked="" type="checkbox"/> 23,1%
již jsem zapojen/a	<input type="checkbox"/> 7,7%

S osobním zapojením do rozvoje obce úzce souvisí potřeba dobré informovanosti obyvatel a zároveň zájem obyvatel o informace o dění v obci. V dotazníku se respondenti vyjádřili k otázce, jaké informace jim o dění v obci chybí.

Z konkrétních podnětů lze vyčíst, že lepší informovanost by občané uvítali zejména v oblasti rozvojové koncepce obce, tj. jaké kroky v rozvoji obec chystá a realizuje. Občané též postrádají jinou formu šíření informací, než jen internetové stránky, např. letáky do schránek.





## Hodnocení kvality a úrovně života v obci – kvantitativní výsledky

- A. V první části hodnocení respondenti mohli označit více odpovědí, které jim byly předloženy taxativně. Formulace otázky k možným odpovědím byla nastavena pozitivně a zároveň negativně.

### Co se Vám v rámci bydlení v obci nelíbí? ----- Co se Vám v rámci bydlení v nejvíce líbí?

Z výsledků jsou vybrány odpovědi, které současně označilo nejvíce respondentů. Odpovědi jsou seřazeny od výroků s nejvyšší hodnotou.



V Josefově Dole je kladně vnímáno zázemí pro klidný rodinný život (tuto silnou stránku obce označilo více než 80 % respondentů). Kladně jsou hodnoceny možnosti sportovního a kulturního vyžití a dostupnost služeb v okolních obcích.

Negativně je respondenty vnímán zejména nezájem veřejnosti o život v obci. Jako problematická je též hodnocena dostupnost služeb v obci a vzhled obce.

Porovnání negativního a pozitivního vnímání jednotlivých oblastí dokumentuje následující tabulka:

SROVNÁNÍ OBLASTÍ	LÍBÍ	NELÍBÍ
mezilidské vztahy	0,0%	10,7%
bezpečnost v obci	0,0%	3,6%
dostupnost pracovních příležitostí v obci	0,0%	7,1%
dostupnost pracovních příležitostí v okolních obcích	0,0%	0,0%
dostupnost služeb přímo v obci	0,0%	17,9%
dostupnost služeb v okolních obcích	12,5%	3,6%
možnost sportovního a kulturního vyžití	25,0%	7,1%
nabídka volnočasových aktivit	0,0%	10,7%
dopravní bezpečnost	0,0%	3,6%
vzhled obce	0,0%	17,9%



- B. Ve druhé části hodnocení respondenti hodnotili tematické oblasti formou přidělování bodů (známek) 1 až 5, 1 – naprosto spokojen/a, 2 – docela spokojen/a, 3 – průměr (jak kdy), 4 – docela nespokojen/a, 5 – zcela nespokojen/a.

Tematická oblast	Průměrná známka
dostupnost základního a předškolního vzdělávání	2,17
kvalita dostupného základního a předškolního vzdělávání	2,67
dostupnost zdravotnických služeb	2,83
dostupnost středního vzdělávání	3,00
kvalita dostupného středního vzdělávání	3,00
možnost sportovního vyžití	3,00
dostupnost služeb sociální péče	3,00
možnost kulturně-spoločenského vyžití	3,17
nabídka volnočasových aktivit pro děti a mládež	3,33
bezpečnost obyvatel obce	3,33
informovanost o dění v obci	3,50
dostupnost služeb v obci (obchody, služby, ...)	3,67
dopravní dostupnost obce (podmínky pro dojíždění)	3,67
podmínky pro podnikání	3,83
dostupnost pracovních příležitostí	4,00
vzhled obce – péče o veřejnou zeleň, čistota	4,33

### Hodnocení kvality a úrovně života v obci – kvalitativní výsledky (otevřené otázky)

Ve třetí části dotazníkového šetření se respondenti mohli otevřeně vyjádřit k otázkám a konkrétněji specifikovat své postoje, potřeby a problémy ve vztahu k rozvoji obce. Odpovědi jsou shrnuty pod každou z otázek a jsou formulovány do ucelených tematických bloků.

#### Které služby Vám v obci nejvíce chybí?

- občanská komerční vybavenost - restaurace (66,6 %), obchodní služby, bankomat
- aktivní podpora cestovního ruchu

#### Na co jste v Josefově Dole nejvíce pyšní, co je na obci nejzajímavější?

- příroda
- klidný život

#### Jaké projekty by se podle Vás měly v obci realizovat?

- vzhled obce (údržba, revitalizace objektů i území) – most Antonínov, nábřeží, brownfields
- podpora spolupráce a sociální soudržnosti



### Jaké projekty by se podle Vás v obci realizovat neměly?

2/3 respondentů nedokáže tyto typy projektů specifikovat. Ostatní se vymezují obecně („neživotaschopné projekty“).

### Co se Vám líbí v jiné obci a ve Vaší obci to postrádáte?

- „odvážnější“ rozvoj obce (zimní sporty, cestovní ruch, propagace)
- širší kulturní vyžití v obci (nejen divadlo)

### Souhrnné výstupy z dotazníku pro dospělé

Obyvatelé vnímají Josefův Důl jako klidné venkovské sídlo obklopené krásnou přírodou s dobrými možnostmi zejména sportovního vyžití a s dobrou dostupností služeb v jiných obcích. Negativně vnímají absenci služeb přímo v obci a konzervativní či stagnační přístup k rozvoji obce. Obec vykazuje jednoznačně dominantní obytnou funkci s ambicí na alespoň částečný rozvoj turistiky i s ohledem na územní, resp. mikroregionální vztahy a blízkost exponovaných turistických center. Pozitivně hodnotí dostupnost mateřské a základní školy přímo v obci i dostupnost zdravotnických služeb. Negativně naopak vnímají vzhled obce a nedostatek pracovních příležitostí přímo v obci.

### Vlastní šetření obce - 11/2018

V listopadu 2018 proběhlo též (mimo rámec projektu) vlastní dotazníkové šetření obce s obdobně zaměřenými otázkami. Účast na tomto dotazníkovém šetření byla 127 respondentů. Typickým respondentem byla žena starší 40 let se středoškolským vzděláním, která se do obce přistěhovala před více než 5 lety. Většina respondentů čerpá informace o dění v obci z občasníku (70 %), webové stránky (elektronickou komunikaci) favorizuje téměř třetina respondentů.

Respondenti hodnotí pozitivně následující rozvojové aspekty obce Josefův Důl:

- přírodu a krajinu
- klid a čistotu v obci
- existenci mateřské školy

Respondenti hodnotí negativně:

- chátrající domy, tovární komplexy, úpadek průmyslové výroby
- četný výskyt černých skládek
- obchod se smíšeným zbožím
- mezilidské vztahy

Respondentům nejvíce v obci chybí:

- komerční vybavenost – kvalitní obchod(y)
- lepší dopravní obslužnost
- pracovní příležitosti v obci
- větší rozsah zdravotních služeb



Respondenti by v rámci rozvoje obce nejvíce investovali do následujících oblastí:

- dopravní dostupnost a obslužnost
- kulturní a sportovní infrastruktura / aktivity

V otevřené otázce ohledně ostatních aspektů rozvoje obce přímo nedefinovaných v jiných otázkách dotazníku odpovídalo cca polovina respondentů. V drtivé většině negativní vyjádření věcně směřovala zejména do oblasti:

- vzhledu obce
- ekonomiky obce (resp. do oblasti aktivizace ekonomického potenciálu zejména v oblasti cestovního ruchu, podpora podnikání v obci a vytváření pracovních míst v obci)
- vybavenosti obce (zejména zdravotnictví, komerční vybavenost, služby – pošta, bankomat)

#### Dílčí shrnutí

Respondenti ve vlastním šetření obce potvrdili zásadní obytnou funkci obce, jejíž pozitiva spatřují především krásné přírodě a klidu pro život. Negativně však vnímají občanskou vybavenost (dostupnost a kvalitu), problematiku trhu práce a dopravní obslužnost obce. S tím souvisí malý zájem zejména mladých lidí a rodin o perspektivní život v obci a jejich odchod. Tento fakt potvrzuje i demografická struktura obyvatel, kdy je v dlouhodobém vývoji celkový přírůstek obyvatel záporný a významně se zvyšuje podíl osob v důchodovém věku 65+.



## CELKOVÁ SWOT ANALÝZA

Celková SWOT analýza je souhrnem dílčích SWOT analýz, které přehlednými a konkrétně formulovanými výroky uzavírají výše uvedené dílčí analytické kapitoly. Údaje ve SWOT analýze jsou formulovány na základě:

- analýzy statistický dat (sekundárních dat čerpaných z administrativních zdrojů)
- analýzy primárních dat (sběr dat proběhl v rámci zpracovatelského terénního šetření)
- vyhodnocení dotazníkového šetření v obci
- výstupů komunitních projednání v obci

### Silné stránky

- dostupnost oblužných středisek vyššího řádu
- atraktivní horská krajina
- dlouhodobě stabilní počet narozených dětí
- mobilita (vyjíždka) ekonomicky aktivního obyvatelstva
- rozvinuté živnostenské podnikání
- dlouhodobě kladný vývoj míry nezaměstnanosti v souladu s vývojem ekonomiky (2,9% v roce 2018)
- dostupnost pracovních příležitostí v Jablonci nad Nisou a Liberci
- dostatečná základní technická infrastruktura
- podíl plynu (38%) na zdrojích energie k vytápění
- celkově dobrý stav silničních komunikací
- nízká intenzita průjezdové dopravy
- mateřská škola a úplná základní škola v obci
- existence základní zdravotní péče v obci
- terénní pečovatelská služba v obci
- dostatečné kapacitní zázemí pro venkovní sportovní aktivity
- realizace množství místních kulturních a sportovních akcí
- obec je vybavena alespoň základními komerčními službami
- stabilní trend ve vývoji výstavby či rekonstrukce bytů
- dobré rozpočtové hospodaření bez zadlužení
- konzervativní, opatrná rozpočtová politika
- tvorba rozpočtových rezerv
- funkční účast obce v řadě organizací

### Slabé stránky

- ekonomická náročnost rozvojových aktivit vzhledem k hornatému profilu a vodnímu toku Kamenice
- klesající vývoj počtu obyvatel
- dlouhodobě záporné saldo přirozeného přírůstku obyvatel
- stárnutí obyvatelstva
- skokový nárůst obyvatel ve věku nad 65 let (přesun obyvatel z produktivní skupiny – silné povalečné ročníky)
- 1/4 obyvatel dosahuje základního vzdělání
- nedostatek pracovních příležitostí na území obce
- neexistence veřejné kanalizace
- technický stav části místních komunikací - prostranství (viz identifikace v analýze)
- obec nemá zpracovaný pasport místních komunikací
- pouze minimální dopravní obslužnost obce
- vysoký podíl vytápění objektů v obci pevnými palivy
- nedostatek parkovacích kapacit (zejména v zimní turistické sezóně)
- minimální rozsah dešťové kanalizace
- neexistence kamerového systému pro ochranu majetku obce
- problematická časová dostupnost záchranné služby (dojezdnost cca min. 18 min.)
- existence neobydlených domů (nad rámec rekreačního využití)
- nedostatečná komerční vybavenost obce (zejména stravovací služby)
- neudržovaná významná část intravilánu obce
- značný výskyt neřešených rozsáhlých



	<p>průmyslových brownfields</p> <ul style="list-style-type: none"> <li>• nižší míra zapojení dotačních prostředků</li> <li>• zvýšené zatížení rozpočtu provozními výdaji</li> <li>• nižší míra rozvojových výdajů</li> </ul>
<ul style="list-style-type: none"> <li>• posílení kvality obytné funkce obce z hlediska atraktivity pro současné a nové obyvatelstvo</li> <li>• stabilizace počtu obyvatel a zkvalitnění demografické struktury stěhováním nových obyvatel</li> <li>• zajištění dostupnosti soc. služeb, zdravotnictví pro cílové skupiny seniorů</li> <li>• rozvoj služeb cestovního ruchu – zvýšení konkurenceschopnosti území</li> <li>• využití dešťové vody</li> <li>• rozšíření plynofikace území</li> <li>• rozvoj inovativních forem řešení odpadních vod v obci</li> <li>• revitalizace stávajících chátrajících objektů</li> <li>• doplnění dalších sociálních služeb s ohledem na demografický vývoj obyvatel</li> <li>• využití kapacity území (aktuálně zanedbané části obce a BF)</li> <li>• změna systému financování obcí v ČR (posílení standardní příjmové strany obecních rozpočtů na úkor dotací</li> </ul>	<ul style="list-style-type: none"> <li>• pokračující nepříznivý demografický vývoj stárnutím obyvatelstva</li> <li>• nepřipravenost obce na nárůst obyvatelstva ve věkových skupinách nad 70 let</li> <li>• ztráta konkurenceschopnosti turistického průmyslu</li> <li>• snížení dopravní obslužnosti území</li> <li>• infrastrukturní nepřipravenost území</li> <li>• většinové využívání bytových jednotek pro jiné než trvalé bydlení</li> <li>• ekonomická neudržitelnost služeb komerční vybavenosti</li> <li>• nedostatečná nabídka volnočasových aktivit zejména pro děti a mládež</li> <li>• neřešení stavu brownfields v území</li> </ul>

Příležitosti

Ohrožení



## NÁVRHOVÁ ČÁST

Z klíčových výstupů analytické části (socioekonomická analýza, terénní šetření, dotazníkové šetření, komunitní projednání) shrnutých v hodnocených dílčích SWOT analýzách vyplývá, že Josefův Důl je obcí s převažující obytnou funkcí. Zásadní rozvojové trendy obce směřují ke stabilizaci a posílení této funkce s důrazem na stabilizaci vnímané sociální problémovosti v území (odcházení mladých, nárůst seniorské populace, demografické stárnutí obyvatelstva obce) a s ambicí na posilování ekonomických funkcí obce. Obec by se měla ve svých rozvojových aktivitách zaměřit na rozvoj kvality současného a navýšení možností pro nové bydlení s důrazem na zkvalitňování a doplňování občanské vybavenosti, na řešení problematiky brownfields, a to jak z pohledu humanizace obce, tak i ve vztahu k ekonomizaci – posilování hospodářské funkce obce. Vzhledem k polohovým a demografickým charakteristikám a ve vazbě na vnímanou sociální problémovost jsou uvedené rozvojové směry zcela zásadní. Svůj rozvoj by měla obec též stavět na svém bohatém historickém odkazu s důrazem na územní jedinečnosti v širším regionu (z absolutní perifernosti udělat přednost).

### STRATEGICKÁ VIZE DO ROKU 2040

***Společensky soudržná obec s perspektivní demografickou strukturou, s rozvinutou funkcí bydlení pro všechny věkové kategorie a obnovenou pracovní funkcí se zaměřením na poskytování služeb v cestovním ruchu.***

Pro naplnění této vize je nutno sledovat společenské trendy a vytvářet podmínky pro splnění nároků obyvatel. Předpokladem pro splnění těchto oprávněných nároků je:

- infrastrukturně zajištěné, klidné a kvalitní bydlení,
- udržení a rozvoj stávajícího předškolního a základního vzdělávání,
- udržení, posilování a rozvoj sociálních a zdravotních složek občanské vybavenosti,
- vytváření podmínek pro dostupnost sportovních, kulturních a volnočasových aktivit pro všechny věkové kategorie v obci,
- revitalizace nemovitostí v obci jako součást humanizace obce a prevence sociální problémovosti,
- vytváření podmínek pro rozvoj hospodářské a pracovní funkce obce,
- vytváření podmínek pro obnovu, revitalizaci a ekonomizaci tradic a historického odkazu obce.



## PROGRAMOVÉ CÍLE

Programové cíle na období 2020-2027 odpovídají závěrům analytické části a v uvedeném návrhovém období přispívají k naplnění vize rozvoje obce do roku 2040.

### 1. Zlepšení demografické struktury zvyšováním kvality života v obci

- dořešení technické infrastruktury obce (řešení vytápění, plynofikace, řešení likvidace odpadních vod, zajištění kvality infrastrukturních sítí),
- řešení dopravní infrastruktury (technický stav místních komunikací, technický stav krajských komunikací, parkování – perspektivně, komunikace pro pěší, dopravní bezpečnost),
- podpora rozvoje služeb komerční vybavenosti (obchody, restaurace, bankomat),
- rozvoj předškolního a základního vzdělávání v obci, vč. koordinované koncepce volnočasových aktivit pro děti,
- zajištění bezpečnosti v obci
- udržení zdravotních a doplnění a rozvoj sociálních služeb,
- zkvalitňování a doplnění sportovní, kulturní a volnočasové infrastruktury,
- podpora rozšíření nabídky kulturních a společenských akcí,
- aktivní činnost občanské společnosti,
- realizace municipálního marketingu na podporu rozvoje obytné funkce obce (s cílem dosáhnout pozitivního salda v rámci přirozené i mechanické měny obyvatelstva).

### 2. Posílení ekonomické funkce obce

- vytváření podmínek pro podnikání (prostorové, informační), včetně podpory zaměstnanosti,
- revitalizace brownfields
- podpora rozvoje cestovního ruchu (obslužné středisko okolních turistických destinací- Albrechtice v Jizerských horách, Bedřichov)
- vytvoření vlastní turistické nabídky (s vazbou na historický potenciál obce, průmyslovou tradici)





## OPATŘENÍ A AKTIVITY

### PROGRAMOVÝ CÍL 1

#### ZLEPŠENÍ DEMOGRAFICKÉ STRUKTURY ZVYŠOVÁNÍM KVALITY ŽIVOTA V OBCI

##### 1.1 Rozvoj technické infrastruktury obce

###### 1.1.1 Infrastruktura pro vytápění

- podpora aktivit vedoucích k omezování neekologického vytápění na tuhá paliva
  - prodloužení rozvodu plynu v části obce Antonínov, zadní Josefův Důl a napojení části Antonínova z Albrechtic v Jizerských horách

###### 1.1.2 Doplnění a zkvalitňování vodohospodářské infrastruktury

- podpora individuálních řešení odpadních vod (domovní čistírny, skupinové čistírny)
- monitorování legislativního vývoje v oblasti likvidace odpadních vod
- podpora projektů pro využití dešťové vody
- podpora technických řešení v lokalitách nenapojených na veřejný vodovod (rozšíření stávajícího vodovodu, individuální domovní řešení)

##### 1.2 Zajištění dopravní bezpečnosti

###### 1.2.1 Rekonstrukce, doplnění a údržba místní dopravní infrastruktury

- rekonstrukce místní komunikace v Antonínově
- aktualizace pasportu místních komunikací, včetně dopravního značení
- perspektivní řešení parkování v obci (doplňování parkovacích kapacit ve vazbě na realizaci rozvojových aktivit a posilování obytné a rekreační funkce obce)
  - centrální část obce (maximální kapacita, obslužné zázemí) – centrální parkoviště pro nástup na Jizerskou magistrálu (běžecké lyžování, cykloturistika)
  - Karlov – hřbitov (doplňující parkoviště)

###### 1.2.2 Rekonstrukce a bezpečnostní zajištění krajských komunikací

- rekonstrukce silnice č. III/29039 (centrum obce – Maxov)
- realizace dopravně-bezpečnostních opatření na silnici č. III/29022 (pěší bezpečnost, měření rychlosti, kontrola parkování)

##### 1.3 Rozvoj veřejné občanské vybavenosti a služeb

###### 1.3.1 Sportovní a kulturně-společenská vybavenost obce

- doplnění sportovní infrastruktury (plochy pro moderní formy sportování – parkour, workout, senior-fitness, apod. → zmapování požadavků, lokalizace, realizace)
- zachování, údržba a rozvoj zázemí pro pořádání kulturních a společenských akcí

###### 1.3.2 Sociální služby a prevence

- udržení a rozšíření pokrytí obce terénními sociálními službami (zejména pečovatelskou službou)



- preventivní programy, osvěta, vzdělávání (závislosti, sociální vyloučení, dluhová problematika, zdravotní problematika)
- komunitní plánování sociálních služeb v širším regionálním kontextu (příprava na zásadní změny v demografické struktuře obyvatel obce)

#### 1.3.3 Koordinace a rozšíření volnočasových aktivit

- zájmové aktivity pro děti a mládež
- rozšíření nabídky kulturních a společenských akcí

#### 1.3.4 Posílení informovanosti a municipálního marketingu

- rozšíření informovanosti obyvatel obce
- budování pozitivního image obce (komunikování vhodnosti obce pro bydlení) – tiskové zprávy, webový marketing, mobilní aplikace
- realizace marketingu obce ve vztahu k rozvoji aktivit a služeb v cestovním ruchu

#### 1.3.5 Humanizace veřejných prostranství v obci

- údržba, obnova veřejných prostranství (hřbitov – chodníky)
- okolí obecního úřadu
- centrální část obce
- veřejná zeleň
- soukromé prostory bezprostředně sousedící s veřejným prostranstvím (dohoda s majiteli, podpora aktivit majitelů)

## PROGRAMOVÝ CÍL 2

### POSÍLENÍ EKONOMICKÉ FUNKCE OBCE

#### 2.1 Vytváření podmínek pro rozvoj podnikání

##### 2.1.1 Vytváření fyzických, materiálních a administrativních podmínek pro rozvoj podnikání

- úprava / změna územního plánu obce s ohledem na žádoucí rozvojové aktivity v obci
- vytipování pozemků a objektů v majetku obce vhodných k podnikání
- revitalizace objektů k podnikání a jejich nabídka podnikatelům

##### 2.1.2 Zajištění informovanosti v oblasti podnikání

- zmapování podnikatelské základny v obci
- vytvoření podnikatelské databáze
- propagace podnikatelských subjektů obcí (web, tisk, akce)
- spolupráce obce s podnikateli (společné akce)

#### 2.2 Revitalizace brownfields (podnikatelských, nepodnikatelských)

##### 2.2.1 Specifikace objektů

- zmapování a identifikace objektů
- řešení vlastnických vztahů k objektům
- možnosti revitalizace (účel, technické řešení, ekonomizace)



Pozn.: účel revitalizace může směřovat do více oblastí nejen do podnikání (např. bydlení, cestovní ruch, volnočasové aktivity) – ve všech případech jde ale o revitalizaci a ekonomizaci majetku

#### 2.2.2 Výkup klíčových objektů obcí

#### 2.2.3 Projektová příprava a financování specifikovaných revitalizací

#### 2.2.4 Realizace revitalizací

### 2.3 Rozvoj cestovního ruchu

#### 2.3.1 Vytvoření obslužného zázemí pro okolní turistické destinace (Bedřichov, Albrechtice v Jizerských horách) – vybavené výchozí turistické místo

- velkokapacitní parkoviště se zázemím (sociální zařízení, občerstvení, apod.)
- zajištění dopravy na nástupní míst Jizerské magistrály (minibus)
- zajištění dopravního spojení (pendl) Janov nad Nisou, Hrabětice, kaplička – Josefův Důl, centrum (4 km) s možnými zastávkami Lucifer, Bukovka (toto by zajistilo: (i) rozšíření dopravní dostupnosti pro obyvatele Josefova Dolu, (ii) rozšíření možností pro zájemce jedoucí do Jizerských hor hromadnou dopravou z Jablonce nad Nisou nebo z Liberce, (iii) navýšení klientely stávajících lyžařských areálů v Josefově Dole bez potřeby parkování).

#### 2.3.2 Vytvoření doplňkové turistické nabídky (využití blízkosti turistických středisek)

- zmapování možností využití sportovního zázemí pro turisty (lyžařské areály, stadion, napojení na běžecké tratě)
- zdokumentování a ucelení kulturně-historických atraktivit obce (příběh)
- vytvoření komplexní nabídky (turistické produkty)
- spolupráce s poskytovateli služeb v oblasti cestovního ruchu (finanční, marketingová)
- spolupráce v širším regionu (Mikroregion Tanvaldska)

#### 2.3.3 Propagace turistických produktů

- web obce, popř. mikrostránky na jednotlivé produkty, využití sociálních sítí (zapojení různých skupin obyvatel)
- společná propagace v Mikroregionu Tanvaldska, včetně např. společných „balíčků“ pro školní výlety, seniorské zájezdy, apod. (cílená nabídka s vazbou na konkrétní cílové skupiny).



## PODPORA REALIZACE PROGRAMU

Program rozvoje obce Josefův Důl ukazuje základní směr rozvoje obce v období let 2020 - 2027. Dokument obsahuje opatření, potažmo aktivity, pomocí jejichž realizace bude tohoto směru, resp. strategické vize obce, dosaženo. Zpracovaný dokument bude sloužit k rozvoji obce a pomáhat obci při získávání dotací.

### Způsob realizace PRO

Zpracováním a schválením dokumentu plánovací a rozvojové aktivity obce nekončí, nýbrž začínají. V této fázi je nutné stanovit postup realizace, sledování a aktualizace dokumentu, resp. celého rozvoje obce.

Realizace dokumentu bude uskutečňována pomocí konkrétních projektů, které budou naplňovat jednotlivé aktivity, potažmo opatření. Tím bude dosaženo naplnění stanovených programových cílů a v konečném důsledku také strategické vize, která ovšem časově převažuje do roku 2040.

Osobou zodpovědnou za realizaci aktivit je starosta obce. Ten bude, ve spolupráci se zastupitelstvem obce, především:

- iniciovat realizaci opatření a aktivit,
- vyhledávat a zajišťovat zdroje financování aktivit programu rozvoje,
- projednávat podněty vztahující se k realizaci opatření a aktivit,
- předkládat ke schválení zastupitelstvu obce zprávy o realizaci PRO,
- předkládat k projednání změny a aktualizace PRO,
- delegovat jednotlivé činnosti a pravomoci na odpovědné osoby.

### Monitoring realizace PRO

Starosta obce je zodpovědný také za monitoring a vyhodnocování naplňování programu rozvoje obce. Mezi povinnostmi patří zejména:

- shromažďování informací o průběhu realizace projektů, aktivit a opatření,
- upřesňování informací o odpovědnosti za realizaci jednotlivých aktivit,
- každoroční zpracování přehledu realizovaných aktivit,
- 1x ročně sestavování Monitorovací zprávy o průběhu realizace PRO – jako podklad pro sestavení ročního rozpočtu a rozpočtového výhledu obce,
- vypracování komplexního zhodnocení stávajícího PRO v roce 2024, jakožto podklad pro jeho aktualizaci.

Monitorovací zpráva bude obsahovat informace o realizaci dílčích aktivit a projektů, které se podařilo v daném roce zrealizovat, zdůvodnění odchylek od plánovaného průběhu realizace a návrh na změny či revize PRO.

Monitorovací zprávy o průběhu realizace PRO budou po projednání zastupitelstvem obce zveřejněny na webu obce.



## Způsob aktualizace PRO

Program rozvoje obce je živým dokumentem, mění se jak prostředí v obci, tak vnější podmínky mimo obec. Dokument je nutné revidovat, případně měnit, již v průběhu jeho realizace, a to jako reakci na závažnou změnu vnějších podmínek, naplnění části PRO, potřebu stanovení nových cílů, apod.

Aktualizace celého dokumentu proběhne nejpozději v roce 2027. Dle potřeby je samozřejmě možné provést dílčí revizi dokumentu dříve, většinou pak ke konci kalendářního roku ve vazbě na zpracování rozpočtu obce na další rok. V případě realizace dílčí revize bude podkladem přehled o realizovaných aktivitách, resp. Monitorovací zpráva o průběhu realizace PRO, jež připraví starosta obce a členům zastupitelstva obce jej předá v dostatečném předstihu před jednáním zastupitelstva obce.

Změny budou provedeny přímo v dokumentu a budou v textu označeny spolu s datem, ke kterému byly provedeny. Aktualizace PRO a jeho změny budou schváleny zastupitelstvem obce spolu se schvalováním rozpočtu a rozpočtového výhledu obce. Aktualizovaný PRO bude též zveřejněn na internetových stránkách obce.

## Způsob financování PRO

Základním zdrojem financování rozvojových aktivit jsou vlastní zdroje obce. V případě možnosti budou využity také prostředky z veřejných rozpočtů (kraj, ČR, fondy EU, OP 2014–2020, OP 2021 - 2027). Obec bude usilovat o zapojení také soukromého a neziskového sektoru. Informace o možnostech finančních zdrojů budou upřesňovány v průběhu realizace PRO.

Aktivity PRO budou realizovány v úzké vazbě na rozpočet obce, přednostně by měly být realizovány akce, které se podílí na naplňování stanovených cílů PRO.